

Выписка из Единого государственного реестра недвижимости об основных характеристиках и зарегистрированных правах на объект недвижимости
Сведения об основных характеристиках объекта недвижимости

В Единый государственный реестр недвижимости внесены следующие сведения:


Земельный участок	
(вид объекта недвижимости)	
Лист № <u> </u> Раздела <u>1</u>	Всего листов раздела <u>1</u> : <u> </u>
Всего разделов: <u> </u>	
Всего листов выписки: <u>3</u>	
02.06.2017	
Кадастровый номер:	10:10:0081503:199
Номер кадастрового квартала:	10:10:0081503
Дата присвоения кадастрового номера:	31.05.2017
Ранее присвоенный государственный учетный номер:	данные отсутствуют
Адрес:	Российская Федерация, Республика Карелия, Сортавальский муниципальный район, Сортавальское городское поселение, о. Риеккалансари.
Площадь:	2500 +/- 18 кв. м
Кадастровая стоимость, руб.:	3000
Кадастровые номера расположенных в пределах земельного участка объектов недвижимости:	данные отсутствуют
Категория земель:	Земли населённых пунктов
Виды разрешенного использования:	Индивидуальные жилые дома без встроенно-пристроенных помещений делового, культурного и обслуживающего назначения. Территориальная зона: Ж-3. Зона индивидуальной жилой застройки
Статус записи об объекте недвижимости:	Сведения об объекте недвижимости имеют статус "актуальные"
Особые отметки:	Граница земельного участка пересекает границы земельных участков (земельного участка) с кадастровыми номерами (кадастровым номером) 10:10:0081503:13. Для данного земельного участка обеспечен доступ посредством земельного участка (земельных участков) с кадастровым номером (кадастровыми номерами) 10:10:0081503:13.
Получатель выписки:	Республика Карелия
ГОСУДАРСТВЕННЫЙ РЕГИСТРАТОР ПРАВ (полное наименование должности)	Кухарева С. Х. (инициалы, фамилия)



Выписка из Единого государственного реестра недвижимости об основных характеристиках и зарегистрированных правах на объект недвижимости
Сведения о зарегистрированных правах на объект недвижимости

Земельный участок			
(вид объекта недвижимости)			
Лист №	Раздела <u>2</u>	Всего листов раздела <u>2</u> :	Всего разделов: _____
02.06.2017		Всего листов выписки: <u>3</u>	
Кадастровый номер:		10:10:0081503:199	

1. Правообладатель (правообладатели):	1.1. Республика Карелия
2. Вид, номер и дата государственной регистрации права:	2.1. Собственность, № 10:10:0081503:199-10/001/2017-1 от 01.06.2017
3. Документы-основания:	3.1. Распоряжение Государственного комитета Республики Карелия по управлению государственным имуществом и организации закупок от 08.12.2016 №702-р
4. Ограничение прав и обременение объекта недвижимости:	не зарегистрировано
5. Сведения о наличии решения об изъятии объекта недвижимости для государственных и муниципальных нужд:	данные отсутствуют
6. Сведения об осуществлении государственной регистрации прав без необходимого в силу закона согласия третьего лица, органа:	данные отсутствуют

ГОСУДАРСТВЕННЫЙ РЕГИСТРАТОР ПРАВ <small>(полное наименование должности)</small>	 <small>(подпись)</small>	Кухарева С. Х. <small>(инициалы, фамилия)</small>
--	--	--




Выписка из Единого государственного реестра недвижимости об основных характеристиках и зарегистрированных правах на объект недвижимости


Описание местоположения земельного участка

Земельный участок			
(вид объекта недвижимости)			
Лист №	Раздела <u>3</u>	Всего листов раздела <u>3</u> : _____	Всего разделов: _____
02.06.2017		Всего листов выписки: <u>3</u>	
Кадастровый номер:		10:10:0081503:199	

План (чертеж, схема) земельного участка:



Масштаб 1: _____ Условные обозначения: _____

Государственный регистратор прав <small>(полное наименование должности)</small>	 <i>Сухарева</i> <small>(подпись)</small>	Кухарева С. Х. <small>(инициалы, фамилия)</small>
--	---	--

М.П.