

Схема проезда к месту проведения международного конкурса «Танковый биатлон-2020» на полигоне «Алабино»



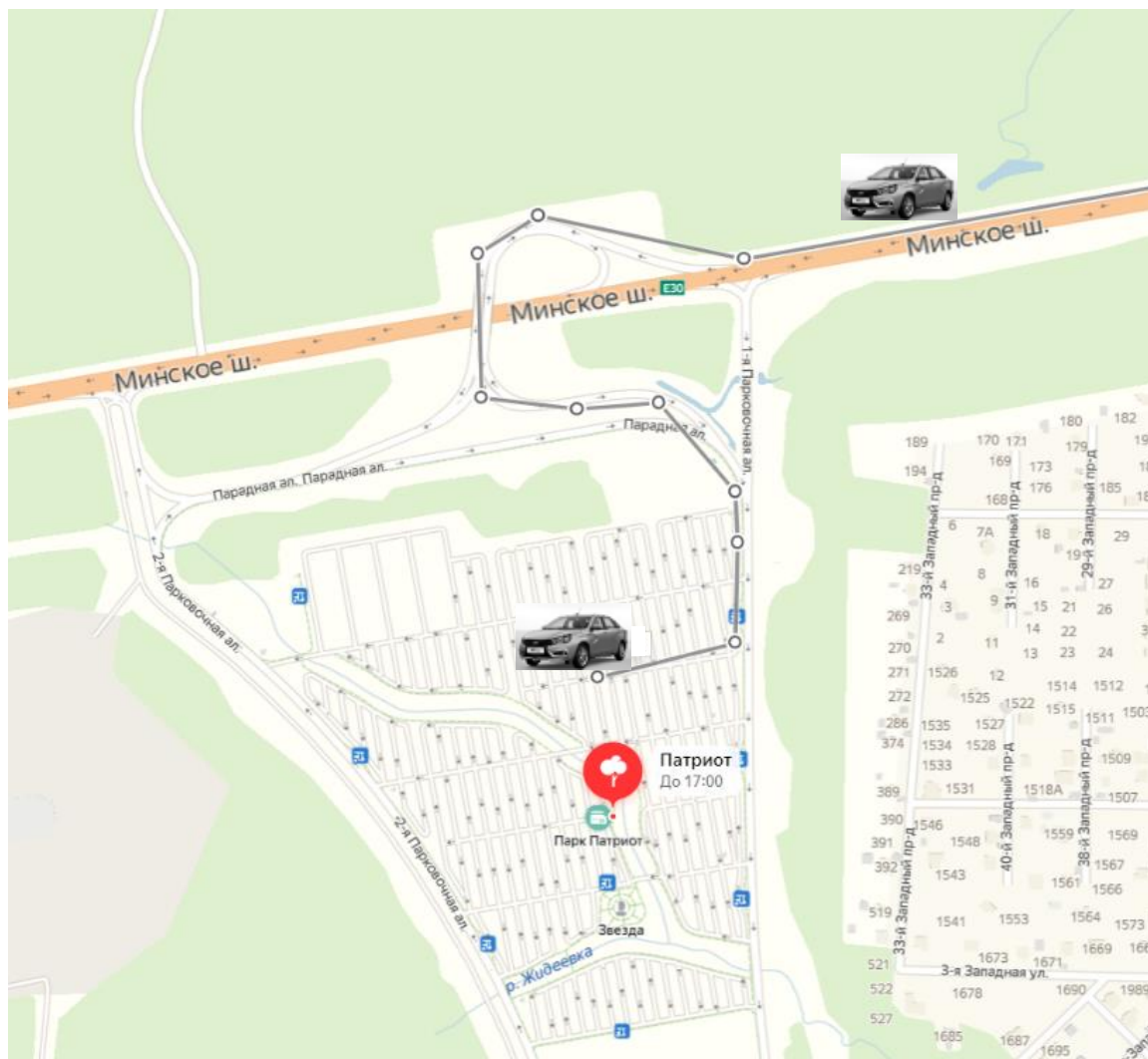
Схема проезда посетителей на личном и общественном транспорте на мероприятия конкурса «Танковый биатлон» актуальна в полном объеме в период с 30 августа по 5 сентября, с 23 по 29 августа въезд через парк «Патриот» закрыт.

Как доехать на военный полигон «Алабино» на личном автомобиле

Адрес полигона «Алабино»: село Петровское, Наро-Фоминский городской округ, Московская область, Россия

Автомобильные парковки:

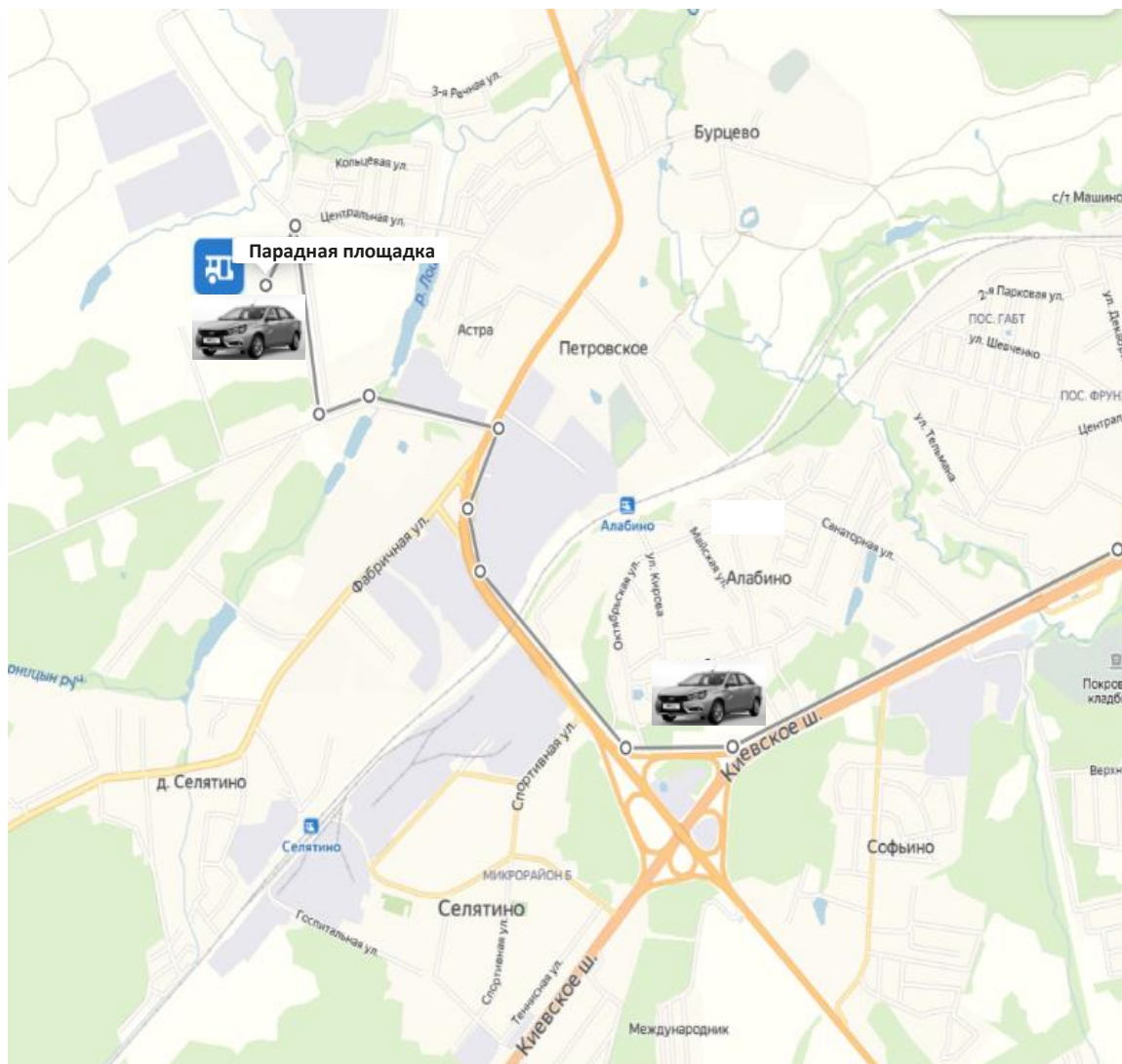
Минское направление:



- 1) ПЛАТНАЯ (200 руб/день) - парк «Патриот», 55 км Минского шоссе, Одинцовский район, Московская область

↓
далее – бесплатный трансфер автобусами к месту соревнований по танковому биатлону и обратно

Киевское направление:



2) **БЕСПЛАТНАЯ** – парадная площадка полигона «Алабино», село Петровское, 51 км Киевского шоссе, Наро-Фоминский городской округ, Московская область, Россия



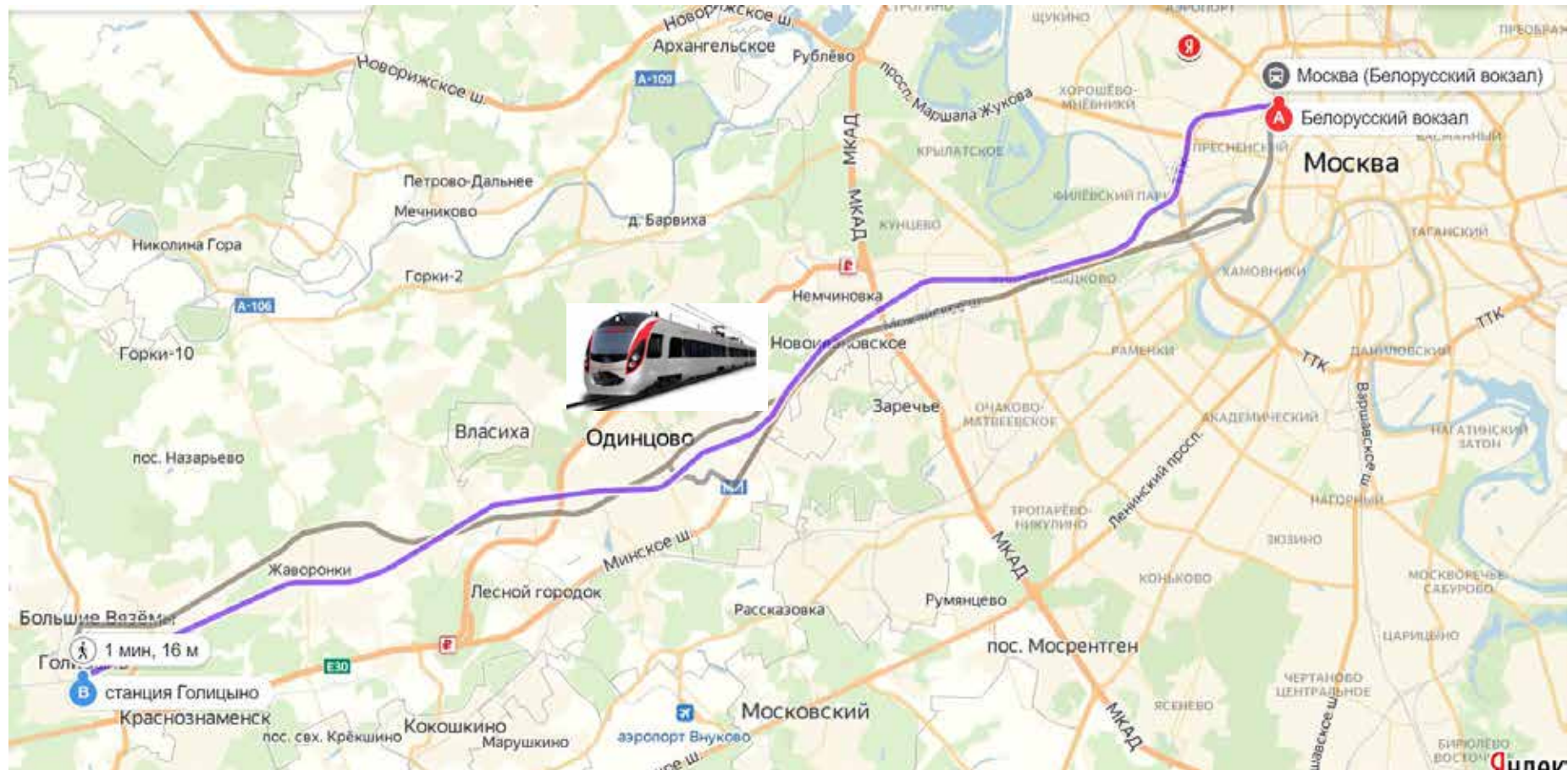
далее – бесплатный трансфер автобусами к месту соревнований по танковому биатлону и обратно

**Свой маршрут следования можно построить и отследить по яндекс-карте (по яндекс-навигатору)*

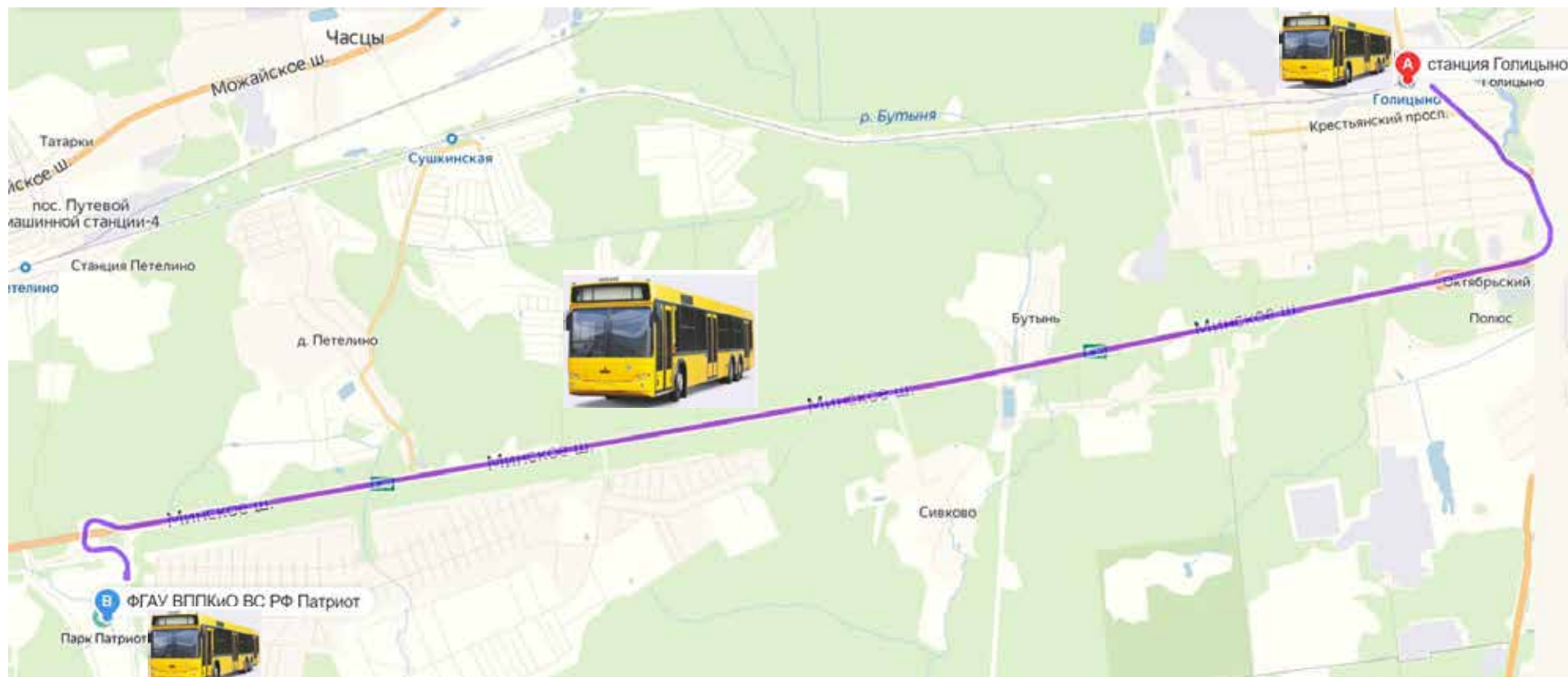
Как доехать на военный полигон «Алабино» железнодорожным транспортом

Минское направление:

1) на электричке от БЕЛОРУССКОГО ЖД вокзала до ЖД станции «ГОЛИЦЫНО»:

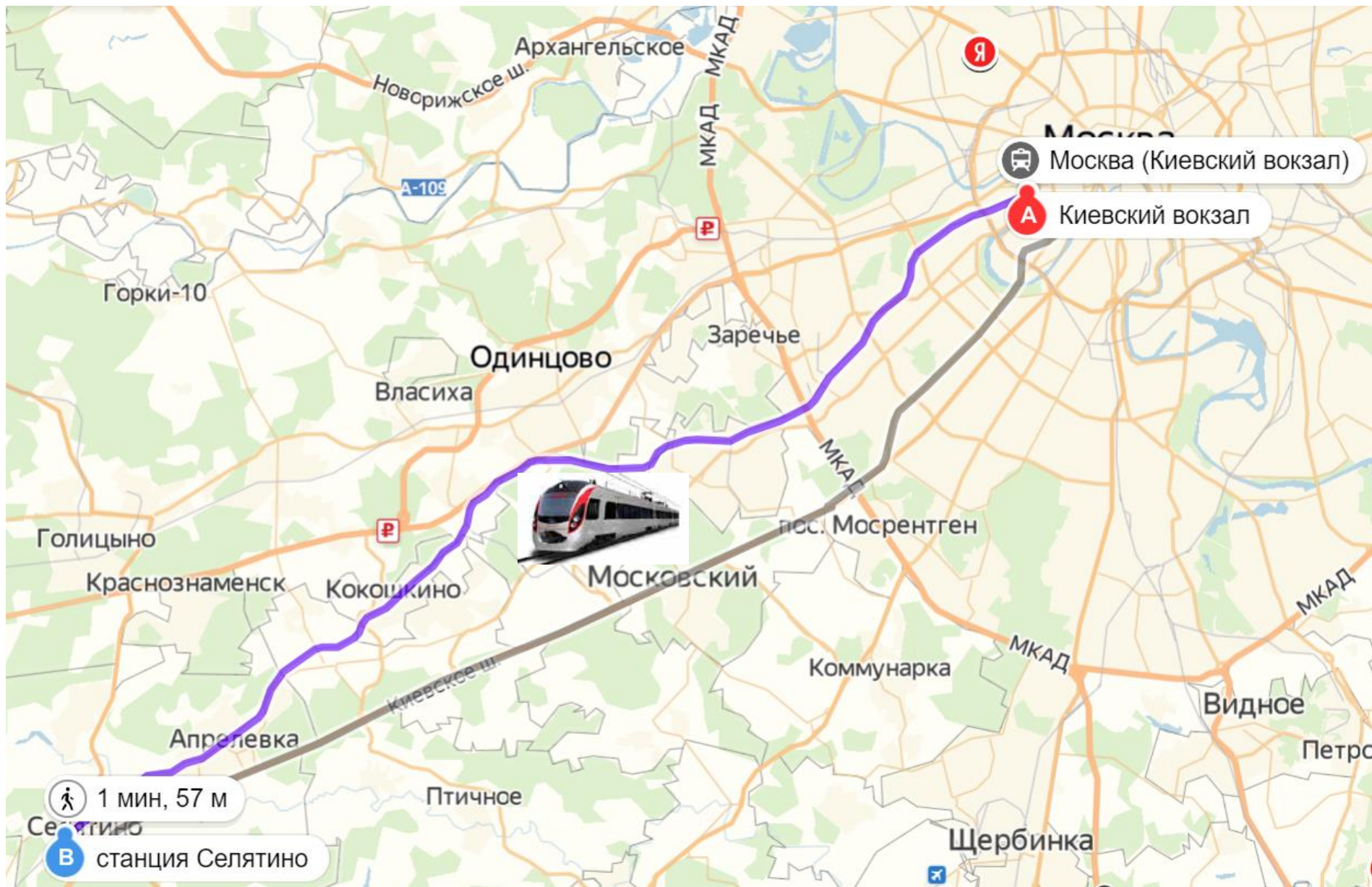


**2) на бесплатном автобусе от ЖД станции «ГОЛИЦЫНО» до парка «ПАТРИОТ» и обратно:
(режим отправления – через каждые 10 мин с 9.00 до 17.00 или до конца мероприятий)**



Киевское направление:

1) на электричке от КИЕВСКОГО ЖД вокзала до ЖД станции «СЕЛЯТИНО»:



2) на бесплатном автобусе от ЖД станции «СЕЛЯТИНО» до ПАРАДНОЙ ПЛОЩАДКИ и обратно:
(режим отправления – через каждые 10 мин с 9.00 до 17.00 или до конца мероприятий)

