

**Международная олимпиада курсантов образовательных организаций
высшего образования по военной истории**

Конкурс «Домашнее задание»

Фамилия, имя, отчество авторов: 1. Чучин Дмитрий Юрьевич
2. Черных Николай Сергеевич
3. Гудков Григорий Алексеевич
4. Уленгов Константин Евгеньевич

ВУЗ, факультет, курс, специальность авторов:

Михайловская военная артиллерийская академия,
факультеты артиллерийской разведки и автоматизированных систем управ-
ления РВиА, артиллерийский.
курс второй, третий
специальность применение подразделений артиллерийской разведки, приме-
нение подразделений артиллерии

Тема статьи: Забытый фронт

Оценка проверяющего _____

Краткая характеристика работы: в статье даётся краткий анализ операций проведённых Волховским фронтом в годы Великой Отечественной войны и состояния мемориала памяти воинов этого фронта в Ленинградской области

Содержание

Введение	3
1. Наступательные операции Волховского фронта по прорыву блокады Ленинграда в районе Синявинских высот	6
2 История создания и судьба мемориальной зоны на бывшей передовой Волховского фронта	13
Заключение	19
Список литературы источников.	21
Приложения	22

Введение

«От героев былых времен

Не осталось порой имен.

Те, кто приняли смертный бой,

Стали просто землей травой...»

Отрывок песни из к/ф. «Офицеры»

Подвиг советского народа в Великой Отечественной войне 1941 - 1945 годов – одна из самых ярких страниц многовековой истории нашей страны.

Прошли годы, десятилетия с той суровой поры, когда весь советский народ в едином порыве грудью встал на защиту своей Родины и одержал историческую победу над сильным, обученным и организованным, коварным противником, который нес с собой смертельную опасность для всего цивилизованного мира.

Главная скорбная цена нашей Победы – жизни миллионов воинов и мирных жителей. Сколько безымянных героев погибло на той войне!

К 50-летию Победы над фашисткой Германией была завершена огромная работа по составлению в районах и областях нашей страны региональных изданий, в которых приведены мемориальные записи погибших в Великой Отечественной войне. В «Книгу памяти» вошло более 1000 книг, а все данные региональных книг обобщены во «Всероссийской книге памяти. 1941-1945 гг. Обзорный том». Недавно, в соответствии с Перечнем поручений Президента Российской Федерации от 23 апреля 2003 г., Министерством обороны Российской Федерации создан Обобщенный компьютерный банк данных (ОБД Мемориал), содержащий информацию о защитниках Отечества, погибших и пропавших без вести в годы Великой Отечественной войны, а также в послевоенный период¹.

Эти источники не полные, нужно огромное количество времени и кропотливой работы, чтобы точно подсчитать какие общие потери понес Советский Союз в Великой Отечественной войне.

¹ <http://www.Obd-memorial.ru>

Одним из самых кровопролитных сражений Великой Отечественной войны современные историки считают битву за Ленинград. С сентября 1941 по январь 1943 года, только на небольшом участке, от города Шлиссельбурга до железнодорожной станции Мга, было предпринято пять попыток прорыва блокады Ленинграда. По официальным и не полным данным на этой территории погибло более 117 тысяч военнослужащих Красной Армии. А общие потери в битве за Ленинград составили более 2 миллионов человек.

Бег времени неумолим. Вот уже почти семь десятилетий отделяют нас от того радостного и такого долгожданного дня, когда мир услышал о великой Победе в войне против злейшего врага всего человечества – нацистской Германии. Пройдет еще время, и уже не будет живых свидетелей войны – ветеранов. И памятью об этой великой и страшной войне станут книги, документы, фото и кинохроника, экспонаты музеев, а также памятники и братские захоронения...

В 60-70-х годах прошлого столетия вокруг Ленинграда возвели «Зеленый пояс славы». Это целый ряд памятников, установленных на ключевых точках и узлах обороны по линии фронта периода блокады. Они являются символом мужества и стойкости защитников города в блокадные годы. В праздники и на торжественные мероприятия к ним приходят жители города, их охраняют и выделяют средства для ремонта местные органы власти. Фотографии монументов помещены в сотни книг и статей, и почти каждый житель города знает или что-то слышал о них. Это внутренне кольцо блокады, линия обороны Ленинградского фронта. Но мы помним, что операции по прорыву блокады организовывались в основном с внешнего кольца. И в этих боях участвовали части и соединения Волховского фронта.

Передовая Волховского фронта проходила в нынешнем Кировском районе Ленинградской области. Этот 12-ти километровый участок от Ладожского озера до деревни Вороново стал местом ожесточенных боёв на целых три года. К сожалению, долгое время события, связанные с этими боями, отечественные исследователи, особенно в советский период, обходили сто-

роной, поскольку основная масса документов и материалов была просто недоступна, засекречена. Это повлекло за собой тяжелые последствия. Долгое время в исторической литературе умалчивались или неверно трактовались операции Красной Армии, проводившиеся на этом направлении. На местах этих сражений не было поставлено ни одного официального памятника!!! Не было произведено и организованного сбора останков воинов Красной Армии. На 2014 год здесь насчитывается 5 памятников, 17 братских захоронений, стел, обелисков. Практически все они были установлены силами энтузиастов и ветеранов Великой Отечественной войны.

В советской историографии нет ни одного издания, посвященного этим памятным местам, лишь изредка, самые крупные памятники попадали в книги, посвященные «Зеленому поясу славы». На сегодняшний день этой зоне посвящена единственная книга – казахского исследователя Майдана Кусаинова «Тайны Синявинских высот и болот», она была издана в Астане в 2004 году. В ней есть достаточное описание мемориальной зоны и история ее создания, но издана она была очень маленьким тиражом и недоступна для широкого круга читателей.

Битва за Ленинград – не только легендарная и героическая страница истории Великой Отечественной войны, но она и трагическая и горькая. До наших дней в ней сохранилось достаточное количество «белых пятен».

Малая освещенность данной темы в печатных изданиях и средствах массовой информации, полное отсутствие единой работы по описанию памятников и их истории создания во многом повлияло на выбор темы для работы. В своей работе мы попытались найти ответ – почему события на Волховском фронте замалчивались в официальной историографии, почему до сих пор за памятниками погибшим воинам нет надлежащего ухода.

1. Наступательные операции Волховского фронта по прорыву блокады Ленинграда в районе Синявинских высот.

*«...Тот, кто побыл здесь, едва ли
Забудет и на склоне дней
О битвах, что порой бывали
Иных прославленных грозней.
Они забудутся не скоро –
Сраженья у Мясного Бора,
Под Киришами, подо Мгой,
У Спасской Полисти, у Званки,
И на безвестном полустанке,
Как на арене мировой...»*

А. Чивилихин, Битва на Волхове
(отрывок из поэмы)

Битва за Ленинград – это один из самых трагических эпизодов Великой Отечественной войны. Стойкость и самопожертвование ленинградцев, которые в неимоверно тяжелых условиях сумели отстоять город, еще долго будут изумлять человечество. В истории Второй мировой войны, пожалуй, нет столь грандиозной и крупномасштабной битвы. За время блокады город потерял половину своего довоенного населения. А Красная Армия, только в 10 крупных операциях, потеряла 1 миллион 564,7 тысяч человек (600,8 тысяч безвозвратные потери)². Основная тяжесть боевых действий пришлось на территорию Южного Приладожья (ныне территория Кировского района Ленинградской области). Здесь замкнулось сухопутное кольцо блокады Ленинграда и там же с сентября 1941 по январь 1944 года шли кровопролитные сражения.

В конце августа – начале сентября 1941 года город оказался в сухопутной блокаде. С севера его блокировала финская армия, а с юго-запада немецкие войска. Связь города со страной прекратилась 30 августа 1941 года³. В

² Всероссийская книга памяти. 1941-1945. Обзорный том. М., 1995

³ Шигин Г.А. Битва за Ленинград: крупные операции, «Белые пятна», потери. М 2005.

этот день моторизированные соединения немцев захватили железнодорожную станцию Мга и перерезали Октябрьскую железную дорогу. С этого момента Южное Приладожье стало ареной ожесточенных сражений. Здесь решалась судьба Ленинграда. На 12-ти километровом участке фронта восточного фаса Шлиссельбургско – Синявинского выступа, проходившего через деревни Вороново – Поречье – Мишкино – Тортолово – Гайтолово – Гонтовая Липка – Роща «Круглая», были предприняты 4 из 5 попыток прорыва блокадного кольца. С образованием Волховского фронта (17 декабря 1941 года) этот участок фронта стал их зоной ответственности. Еще раньше боевые действия здесь вели 54-я отдельная, 8-я и 2-я ударная армии, а также 4-й гвардейский стрелковый корпус. 54-я отдельная и 8-я армия приняли участие в самой первой попытке прорыва блокадного кольца. Операция получила наименование «Первая Синявинская наступательная», она началась 10 сентября 1941 года. То есть уже через два дня после официального начала блокады.

20 сентября со стороны Ленинградского фронта начали наступление подразделения Невской оперативной группы, они захватили плацдармы в районе Невской дубровки и Московской дубровки и в дальнейшем только сдерживали резервы противника без каких-либо территориальных успехов.

В ходе тяжелых и кровопролитных боев 54-я отдельная армия продвинулась на 6-10 километров вперед и была остановлена немцами на рубежах: река Назия, Синявинские высоты, речка Черная. Основные цели операции: разгром Шлиссельбургско – Синявинской группировки немцев, освобождение станции Мга и города Шлиссельбурга, а также восстановление сухопутной связи Ленинграда со страной не были достигнуты. Эти задачи были непосильны для двух истощенных боями армий. Ситуация под Ленинградом становилась все более критической. В городе оставалось 2485,5 тысяч человек⁴. Даже при самом экономном расходовании продовольственных запасов города, их могло хватить на месяц – полтора. Это в лучшем случае. Пути

⁴ Исаев А. В. Котлы 41-го. История ВОВ, которую мы не знали. — М.: Яуза, Эксмо, 2005.

снабжения через Ладожское озеро, под непрерывным огнем противника, не могли полностью обеспечить потребности в продовольствии. Городу грозила голодная смерть.

В связи с этим 14 октября 1941 года Ставка ВГК приказала Ленинградскому фронту подготовить и провести во второй половине октября очередное наступление на Синявинском направлении⁵. Задачи войскам ставились прежние. План предполагал одновременными ударами с запада и востока к исходу второго дня операции окружить и уничтожить противника. С запада удар наносился силами 5 стрелковых и 2 танковых бригад на фронте 5 километров (Пески – Невская Дубровка), эта группировка должно была форсировать Неву и разгромить врага на левом ее берегу. С востока удар наносила все та же 54-я армия силами трех дивизий и двух танковых бригад из района Тортолово.

20 октября 1941 года ударные группировки Красной армии вновь перешли в наступление. Но операция не удалась. Во многом на ее «провал» повлияло наступление немецких войск (16 октября 1941 года) в направлении Будогощь – Тихвин.⁶ Назрела угроза окружения ударных группировок Красной армии. 23 октября 1941 года Ставка ВГК перебросила на угрожаемое направление четыре стрелковые дивизии и одну бригаду. Это ослабило силы 54-й армии. 28 октября 1941 года операция была прекращена. По официальным данным в ходе первой и второй Синявинских наступательных операций Красная Армия потеряла 54979 человек, из них безвозвратные потери составили 22111 человек, а санитарные – 32868.

В течение зимы-весны 1942 года, силами трех армий Волховского фронта вновь была проведена попытка деблокады города. Эта операция получила наименование Любаньской. Войска Красной Армии потерпели поражение и были истощены шестимесячными непрерывными боями под Люба-

⁵ Блокада Ленинграда в документах рассекреченных архивов/под ред. Н.Л. Волковского. — М. АСТ, СПб.: Полигон, 2005.

⁶ Шигин Г.А. Битва за Ленинград: крупные операции, «Белые пятна», потери. М 2005.

нию. Немцы также не достигли своей цели: Ленинград не удалось задушить голодной смертью.

В июле 1942 года начинается крупномасштабное немецкое наступление на юге советско–германского фронта. Не смилившееся с поражением под Любанью командование Красной Армии предпринимает очередную (четвертую) попытку прорвать блокадное кольцо. Решено наступать по самому наикратчайшему направлению, в Южном Приладожье. Этот труднопроходимый участок местности за год был превращен немцами в мощный оборонительный рубеж. Для проведения операции были привлечены 13 стрелковых дивизий, 8 стрелковых бригад, 6 танковых бригад, 35 артполков и другие специальные части и подразделения Волховского и Ленинградского фронтов. Целью операции являлись: разгром Шлиссельбургско – Синявинской группировки противника, прорыв блокады Ленинграда⁷, а также сковывание резервов противника для предотвращения их переброски на другие участки советско – германского фронта.

Первыми начали операцию войска Ленинградского фронта. 19 августа 1942 года силами 268-й стрелковой дивизии полковника С.И. Донского был захвачен небольшой плацдарм у деревни Ивановское. Изолированный с трех сторон плацдарм существенной роли в последующих боях не сыграл.⁸

В планах противника на летне-осеннюю кампанию 1942 года было уничтожение Ленинграда. Для этого выделялись пять дивизий из 11-й армии, а также тяжелая артиллерия и 8-й авиакорпус.⁹ Цели операции заключались в соединении с финскими войсками, захвате Ленинграда и его полном уничтожении. Предполагаемый срок начала наступления – 14 сентября, кодовое наименование операции - «Северное сияние».¹⁰ Планы противника так и остались на бумаге. 27 августа 1942 года в наступление перешли войска 8-й армии Волховского фронта генерал-лейтенанта Ф.Н. Старикова. Внезапность

⁷ Мерецков К.А. На службе народу. — М., 1970.

⁸ Иванова И. А. Заслон на реке Тосне. — СПб.: Политехника, 2003.

⁹ Манштейн Э. Утраченные победы, М., 1958

¹⁰ История 2-й мировой войны 1941-1945 гг. - М., 1975. - Т. 5.

удара и достижение численного превосходства на первом этапе обеспечили успешное начало операции. За два дня войска Красной Армии продвинулись вперед на 7 километров. Были взяты населенные пункты: Рабочий поселок №8, 1-й Эстонский поселок, а также форсирована речка Черная. Противник, сманеврировав силами и средствами, упорно и умело оборонялся. Его авиация наносила непрерывные удары по дороге Путилово-Келколово, которая являлась единственной грунтовой дорогой, по которой шло снабжение наступающих войск РККА¹¹. Продвижение советских дивизий вперед замедлилось.

29 августа части 6-го гвардейского корпуса вышли к селу Синявино и были остановлены массированным огнем немцев.¹² 19-я гвардейская стрелковая дивизия вышла к Синявинскому озеру, но контратака противника не позволила ей продолжить наступление. Атаки опорного пункта немцев в роще «Круглой» подразделениями 3-й гвардейской стрелковой дивизии также не имели успеха. 29 августа в сражение ввели 4-й гвардейский корпус. Однако во время марша он попал под удары немецкой авиации и понес потери. Ценой тяжелых потерь ударная группировка Волховского фронта продвинулась еще на 3 километра. Над полем боя непрерывно «висела» немецкая авиация. До Невы оставалось 5 километров. Но к 1 сентября наступающие войска потеряли свое численное превосходство над противником и дальнейшее продвижение войск Красной Армии остановилось.¹³

Очередное советское наступление под Ленинградом встревожило военное и политическое руководство Германии.¹⁴ Ликвидировать его было поручено фельдмаршалу Э. Манштейну.¹⁵ 6 сентября 1942 года немцы ввели в сражение только что прибывшие соединения 11-й армии. А с 10 сентября противник перешел в наступление. Район позиций ударных группировок

¹¹ Польшман Х. Волхов. 900 дней боев за Ленинград / Пер. с нем. М. И. Беккер. - М., Захаров, 2000.

¹² Иванова И.А. «Синявино, осень сорок второго», Санкт-Петербург, 2005 г.

¹³ См. там же

¹⁴ Слова Гитлера на совещании в Ставке ОКБ 23.08.42 г.

¹⁵ Манштейн Э. Утерянные победы.— М.: Воениздат, 1957.

Волховского фронта был «перепахан» артиллерией, бои носили ожесточенный характер, противники несли тяжелые потери.

Ввод в сражение 2-й ударной армии (последний резерв наступающих войск Красной Армии) никак уже не мог повлиять на ход боевых действий. В армии к этому времени числилась лишь одна стрелковая дивизия и две бригады. Имея численное превосходство, противник нанес силами двух корпусов удар под основание прорыва войск Волховского фронта. 26 сентября пехотные корпуса соединились в деревне Гайтолово, но условия местности не позволили создать плотное кольцо окружения.

29 сентября поступил приказ об отводе войск на восточный берег реки Черной¹⁶. Для обеспечения выхода из окружения ударной группировки с других направлений привлеклись 3 дивизии и 1 бригада. Вновь завязались ожесточенные бои, личный состав окруженных армий выходил группами и поодиночке, большая часть техники вооружения была потеряна или уничтожена. Активные боевые действия на Волховском фронте продолжались до 1 октября, а на Ленинградском фронте до 10 октября 1942 года.

В результате этой операции потери советских войск составили 113674 человека, из них безвозвратные потери- 40085, а санитарные – 73589 человек.¹⁷ Это сражение исчерпало последние резервы группы армий «Север». Немцы полностью отказались от захвата Ленинграда и перешли к пассивной обороне.¹⁸

В это время шли ожесточенные и кровопролитные бои за Сталинград. Здесь окончательно были «похоронены» надежды военно-политического руководства Третьего Рейха на победу в войне с Советским Союзом. Немецкой армии было нанесено тяжелое поражение, после которого та уже не могла оправиться. 19 ноября 1942 года началось успешное контрнаступление Красной Армии под Сталинградом. В образовавшееся окружение попали крупные

¹⁶ Блокада Ленинграда в документах рассекреченных архивов/под ред. Н.Л. Волковского - М. АСТ, СПб.: Полигон, 2005.

¹⁷ Шигин Г.А. Битва за Ленинград: крупные операции, «Белые пятна», потери. М 2005.

¹⁸ Манштейн Э. Утерянные победы. — М.: Воениздат, 1957.

немецкие соединения. Чтобы деблокировать их, немецкое командование стягивало туда все свои резервы, это создавало благоприятные предпосылки советскому командованию для проведения наступательных операций под Ленинградом.

2 декабря 1942 года Ставка ВГК утвердила план пятой по счету операции по прорыву блокады Ленинграда.¹⁹ Главный удар наносил Волховский фронт, из района деревень Гонтовая Липка – Гайтолово. Задача Ленинградского фронта: форсировать Неву в районах Шлиссельбург - Московская Дубровка и наступать навстречу войскам Волховского фронта. Операция получила кодовое наименование «Искра». Наступление началось 12 января 1943 года. В ходе тяжелых, продолжавшихся шесть дней боев ленинградцы и волховчане встретились в Рабочих Поселках № 1 и № 5. Сухопутная блокада Ленинграда, просуществовавшая 498 дней и ночей, была прорвана. Потери войск Волховского фронта составили: 21620 человек безвозвратно и 52198 раненных. Ленинградский фронт потерял 12320 и 28944 человек соответственно.²⁰

Во время разработки операции «Искра» предполагалось на втором этапе, после прорыва блокады, также уничтожить Мгинско – Синявинскую группировку противника и тем самым открыть железнодорожное сообщение с Ленинградом. Но две крупные операции по ликвидации этой группировки были неудачные. Враг удержал свои позиции под Синявино.

С 19 марта по 1 апреля 1943 года была проведена неудачная Карбусельско – Турышкинская наступательная операция, в результате которой общие потери советских войск составили 57-58 тысяч человек²¹. Летом, с 22 июля по 22 августа 1943 года, советские войска провели Мгинскую наступательную операцию. В этой операции шло «прогрызание» немецкой обороны без заметных территориальных успехов. Общие потери Ленинградского и

¹⁹ Блокада Ленинграда в документах рассекреченных архивов/под ред.

Н. Л. Волковского. — М. АСТ, СПб.: Полигон, 2005.

²⁰ Шигин Г.А. Битва за Ленинград: крупные операции, «Белые пятна», потери. М 2005.

²¹ См. там же

Волховского фронтов составили 79937 человек. Из них безвозвратные потери – 20890, а санитарные – 59047 человек.²²

Данный район был освобожден от немцев в январе 1944 года. 21 января, в рамках проведения операции «Нева-2», войска Красной Армии освободили важный узел коммуникаций: станцию Мга, а также деревни Гайтолово, Тортолово, Мишкино, поселки 1-й Эстонский, Михайловский, Славянку и многие другие населенные пункты.

В целом за период с сентября 1941 года по январь 1944 года Волховский фронт участвовал в девяти крупных операциях, основной целью которых было снятие блокады Ленинграда. Только операция «Искра» в январе 1943 года частично была успешной и, наконец, последняя операция «Нева-2» в январе 1944 года успешно завершила эту эпопею неудач.

Действительно, в тот период, когда войска Донского, Юго-Западного, Воронежского и других более «удачливых» фронтов освобождали сотни деревень и крупных городов в ходе успешных операций, Волховский фронт топтался на месте, считая крупным успехом захват половины роши «Круглая» или вклинение в оборону противника на несколько километров. Наверное, в этом кроется причина послевоенного «замалчивания» событий на этом участке советско-германского фронта. Особо хвастаться было нечем. Были огромные потери, при этом мизерные результаты. Советское командование выделяло значительные силы для решения задачи прорыва блокады, но части и соединения буквально таяли и исчезали в лесах и болотах под Тортолово, Гайтолово, Гонтовая Липка. Названия этих деревень можно встретить только на картах мелкого масштаба, но места под этими деревнями стали последним пристанищем для тысяч советских бойцов. И не их вина, что они не дошли, не добежали, в конце концов, не выполнили той задачи, которая стояла перед ними, а просто пали, отдав жизнь своей Родине. Даже своей гибелью они приближали Победу. И забывать об этом никак нельзя.

²² См.там же

2. История создания мемориальной зона на бывшей передовой Волховского фронта

*«Выпьем за тех, кто неделями долгими
В мерзлых лежал блиндажах,
Бился на Ладого, бился на Волхове,
Не отступал ни на шаг.
Выпьем за тех, кто командовал ротами,
Кто умирал на снегу,
Кто в Ленинград пробивался болотами,
Горло ломая врагу.
Будут в преданьях навеки прославлены
Под пулеметной пургой
Наши штыки на высотах Синявина,
Наши полки подо Мгой».*
Волховская застольная (отрывок)

Великая Отечественная война унесла миллионы жизней солдат и офицеров Красной Армии. Пожалуй, наибольшая часть потерь приходится на несколько мест самых ожесточенных сражений. Одними из них являются Синявинские болота, высоты и их окрестности. Здесь лежит огромное количество, исчисляемое десятками и сотнями тысяч захороненных останков и числящихся пропавшими без вести солдат и командиров РККА. Вступив в свой последний бой, они так и не вернулись из него, остались лежать там, где их настигла смерть. *«Мы помним, — говорит Н. Н. Никулин, — болото перед деревней Гайтолово, забитое мертвыми телами. По ним, как по гати, бежали атакующие. Мы помним Круглую рощу — она стоила уйму крови. Мы помним дом отдыха в селе Вороново, высоту Лесную, "высоту смерти", как ее называли солдаты...»*²³ По официальным, но неполным данным на территории Кировского района Ленинградской области погибли 117192 военнослужащих РККА.

²³ Никулин Н.Н. Воспоминания о войне. СПб. 2008.

Так сложилось, что после войны власти не уделили должного внимания проблеме поиска и захоронения погибших воинов и увековечивания их памяти на местах их гибели. Разрушенные войной д. Карбусель, д. Вороново, д. Тортолово, д. Гайтолово, д. Гонтовая Липка, ряд других деревень и поселков больше не возродились. Население этих мест было убито или угнано на работы в Германию, лишь немногие вернулись. Места одичали и обезлюдели. Захоронений военного времени почти не осталось: ни наших, ни немецких. Лесные могилы осели, потеряли венчавшие их пирамидки со звездами и березовые кресты. Кудрявцев М. К., заместитель командира батареи 649-го артиллерийского полка во время Синявинской операции 1942 г., посетил памятные для него места весной 1961 г. *«На месте бывшего 1-го Эстонского поселка вырос уже большой дачный поселок Апраксино. Вокруг него, и в частности севернее, где мы воевали, люди давно косили сено, собирали ягоды и грибы, а места еще кишели оружием, нераззорвавшимися снарядами и минами, другим военным снаряжением, а главное — человеческими костяками, особенно черепами, хорошо видимыми на чуть пробившейся травке. Особое впечатление на меня произвели многочисленные скелеты близ дороги, ведущей из Тортолово на Гайтолово, где сложили головы мои товарищи, с которыми мы начали выход и от которых отстали. По моим представлениям они выходили именно здесь. Скелеты лежали группами, в одиночку, почти полные и разрозненные временем и непогодой. Особенно бросались в глаза, как более крупные объекты, черепа»*. В 1962 г. был произведен сбор останков погибших солдат, лежавших на поверхности земли. Собрали свыше 4 тысяч погибших военнослужащих РККА. Все они были погребены в Синявино. А в конце 70-х годов прошлого столетия на синявинские болота, высоты пришли мелиораторы, и многие свидетельства трагедии той войны исчезли.²⁴

В 60-70-е годы прошлого столетия вокруг Ленинграда был уже создан «Зеленый пояс славы», а этот многострадальный участок фронта, где была решена судьба Ленинграда, оказался обойден вниманием. Забвение этих мест

²⁴ Иванова И.А. «Синявино, осень сорок второго», Санкт-Петербург, 2005 г.

было прервано ветеранами, непосредственными участниками и очевидцами этих сражений, детьми и родственниками погибших или пропавших без вести.

Первый памятник в полосе прорыва блокады Ленинграда поставили лишь через 30 лет, на месте бывшего Рабочего поселка №1.²⁵ В июле 1973 г. группа ветеранов обратилась в Управление культуры Леноблисполкома с ходатайством о создании мемориальной зоны Волховского фронта от бывшей деревни Гонтовая Липка до бывшей деревни Вороново. Аналогичное обращение было направлено и в Ленинградский Обком КПСС. Результатом явилось распоряжение Леноблисполкома Управлению культуры разработать проект «О мерах по сохранению комплекса памятных мест Великой Отечественной войны близ ст. Апраксин в Тосненском районе» (тогда современный Кировский район входил в Тосненский район). Район будущей мемориальной зоны должен был занять площадь в 50 га. Однако, по мнению заинтересованных сторон, она должна занять площадь минимум 330 га. Управление культуры Леноблисполкома в 1977 г. дало задание институту «Ленгипрогор» о разработке Мемориального комплекса в зоне прорыва блокады Ленинграда. Планы были грандиозные. Постановлением Совета Министров РСФСР от 21 мая 1982 г. № 303 «О мерах по благоустройству памятных мест Великой Отечественной войны»²⁶ все памятные места в этом комплексе признавались памятниками культуры, подлежали охране как памятники истории и культуры государственного значения. Работы должны были завершиться в 1985 г. Так же ставилась задача по очистке мест боев от боеприпасов и останков погибших солдат.

Однако, на сегодняшний день здесь не создано ни одного мемориального комплекса, хотя сама мемориальная зона существует. Она насчитывает 15 братских захоронений, памятников, стел, обелисков, это без учета памятников мемориального комплекса «Синявинские высоты». В Рабочем поселке №5, где в полдень 18 января 1943 года встретились войны 136-й стрелковой

²⁵ Иванова И.А. «Синявино, осень сорок второго», Санкт-Петербург, 2005 г.

²⁶ См. там же

дивизии Ленинградского и 18-й стрелковой дивизии Волховского фронтов, памятью о встрече служат лишь развалины довоенного Всесоюзного института механизации торфяной промышленности, здание было ориентиром для нашей артиллерии, и небольшой памятник.

Роща "Круглая" (немцы ее прозвали "Нос Венглера", подполковник М. Венглер командовал 366-м полком 227-й пехотной дивизии, полк держал оборону в роще «Круглой») – место ожесточенных боев с сентября 1941 г. по октябрь 1943 г., где погибли тысячи солдат и офицеров Красной Армии. Памятный знак здесь появился в 2000 г. по инициативе ветеранов и усилиями Б.В. Нериновского, преподавателя физического факультета СПбГУ. Средства на постройку выделил первый вице-губернатор Ленобласти В.Н. Климов.

Совсем недалеко находится еще один бывший опорный пункт противника – деревня Гонтовая Липка. Она несколько раз переходила то немцам, то войскам РККА и имела большое значение. Эти два опорных пункта (роща «Круглая» и д. Гонтовая Липка) контролировали Архангельский тракт, который шел через Синявинские высоты на Ленинград. Памятью о былых сражениях служат недостроенный памятник, уложенные в ряд советские каски и небольшой монумент в виде звезды, посвященный воинам 310-й стрелковой дивизии, сформированной в Казахской ССР.

От деревни Гайтолово не осталось даже фундаментов: она была полностью уничтожена войной. Как для немецких, так и для советских войск деревня имела важное тактическое значение. Она располагалась на возвышенности среди болот. В начале сентября 1941 года немецкие войска захватили деревню, но уже 24 сентября после неоднократных попыток, ценой больших потерь наши бойцы освободили деревню. В сентябрьских боях 1942 года противнику снова удалось её захватить. В операции «Искра» войска Красной Армии с тяжелыми боями отвоевали только часть деревни, западная часть этого опорного пункта осталась в руках немцев, и здесь они расположили свою артиллерию, обстреливавшую временную железную дорогу на Ленинград, и накапливали резервы, чтобы вновь замкнуть кольцо блокады. Гайто-

лово было освобождено только 21 января 1944 года. До нынешнего времени территория деревни сохранила очень много окопов, воронок, массы останков погибших советских воинов и всевозможного «эха войны». И на этом участке, обильно политом кровью солдат Красной армии, где до сих пор лежат их останки, в 1990 году построили свинарник. А памятный знак был поставлен в августе 1992 г., через 47 лет после войны, военными железнодорожниками, по настоянию председателя Совета ветеранов 2-й ударной армии К.К. Крупицы. В начале 2000-х годов поисковики из Казахстанского отряда «Мемориальная зона» возвели небольшой памятник казахстанцам-акмолинцам – бойцам многострадальной 310-й дивизии, воевавшей на этом участке.

С сентября 1941 по конец января 1944 год в районе бывшей деревни Тортолово шли тяжелейшие бои, деревня стала одним из сильнейших опорных пунктов немцев. До 70-х годов прошлого столетия единственным напоминанием о ней были заплывшие окопы, кое-где видневшиеся остатки фундамента и крест с надписью: *«Дергачева Матрена Ивановна 1901 г. Дети – Лилия, Иван 1930 г.4 Зоя – 1933 г.; Татьяна – 1935 ; Михаил – 1937; Семен – 1939 г. Убиты немецкими захватчиками»*. По рассказам местных жителей трагедия произошла в сентябре 1941 года, а после войны с фронта вернулся глава семьи, который и поставил крест на руинах своего дома.... В 1979 году аспиранты Ленинградского инженерно–строительного института установили на высоком берегу речки Черной, рядом с могилой, памятник «Знамя». На нем сквозными буквами обозначены номера частей, воевавших под Тортолово. Чуть позже охотники прострелили стальной лист, придав памятнику трагический колорит. К 40-летию Синявинской операции 1942 года, 16 мая 1982 года, совет ветеранов 73-й омсб²⁷ с помощью моряков Ленинградской военно-морской базы установили монументальный памятник. Он представляет собой скульптуру матроса на постаменте, прижимающего левой рукой к груди бескозырку. Слева и справа к постаменту прислонены два корабельных якоря.

²⁷Сокр. отдельная морская стрелковая бригада

К 55-летию окончания Синявинской операции Волховского фронта, 24 сентября 1997 г, благодаря стараниям преподавателя СПбГУ Нериновского Б.В., вертолетом МИ-8 был транспортирован и установлен гранитный памятный знак.

«...горы искореженного железа, противогазных коробок и лент от пулеметов, пробитые стальные нагрудники...»: так до начала 70-х г. прошлого столетия выглядела деревня Вороново. Во время войны солдаты прозвали ее «Горками смерти». Уже никто точно не подсчитает, сколько погибло здесь бойцов Красной Армии: в тех же годах здесь прошла мелиорация. Все было перепахано, для того чтобы стереть напоминание об этих страшных днях. До весны 2014 года напоминанием служила лишь небольшая братская могила и деревянный крест, поставленный какими-то энтузиастами на одной из возвышенностей, а в апреле 2014 года рядом с захоронением была воздвигнута часовня-памятник.

ЗАКЛЮЧЕНИЕ

На этом 12-ти километровом участке фронта поисковые работы по обнаружению погибших воинов продолжаются и поныне. Когда они завершатся - никто не скажет. Из года в год на Синявинских высотах и в Малуксе продолжают хоронить сотни погибших защитников Отечества. Война здесь не закончилась. Спустя 70 лет после Победы идет борьба за сохранение памяти наших отцов, дедов и прадедов. Несколько лет назад власти Ленинградской области приняли решение о создании мусорного полигона в 88 квартале Мгинского лесничества. И это именно в тех местах, где попала в окружение 2-я ударная армия во время Синявинской операции 1942 г.!!! Данное намерение вызвало массовый протест жителей г. Кировска и заставило местную власть отказаться от этой затеи.

Печальна и история мемориальной зоны на настоящее время.... Она, как ни прискорбно, никак не поддерживается в надлежащем состоянии и уж тем более не охраняется государственными и местными властями. Хотя еще 20 февраля 1995 г. был издан указ Президента РФ № 176 «Об утверждении Перечня объектов исторического и культурного наследия федерального (общероссийского) значения», статус этой зоны был подтвержден как памятник федерального значения.

Летом, вокруг этих уникальных памятников, трава поднимается в человеческий рост, и они не только не видны, но и подойти к ним невозможно, а все пути подъезда разбиты и размыты так, что возможно проехать лишь на внедорожнике. После перестройки многие памятники были разрушены или повреждены, например, памятник «Скорбящий матрос» несколько раз подвергался нападению вандалов. От погодных условий краска с памятников облезает, горы железа времен войны накапливаются вокруг них. Смотреть на это больно, стыдно и обидно. Особенно когда приезжают родственники погибших солдат, или же иностранцы: шведы, англичане, немцы.

Основная причина этого, конечно относительная отдалённость этих мест от заселённых районов Ленинградской области. Но это не может слу-

жить причиной и оправданием бездействия чиновников и руководителей разного ранга, обязанных по долгу службы организовывать работы по сохранению этих памятников. 9 мая или 8 сентября сюда не наведываются представители органов власти, свои выступления они предпочитают проводить на более ухоженном мемориале «Синявинские высоты», в Малуксе или же на Невском пяточке. Проявляется какая-то избирательность памяти о погибших защитниках Отечества.

Памятники и братские могилы бойцов Волховского фронта приводят в порядок местные жители или же группы энтузиастов перед праздниками, а также бойцы поисковых отрядов. Один из примеров – поисковый отряд «Мемориальная зона» из Республики Казахстан, которые раз в год приводят в порядок эту мемориальную зону. С июля 2012 г. об этом месте регулярно, три раза в год, заботятся бойцы поискового отряда из Санкт-Петербурга «Ин-грия» и студенты Санкт-Петербургского государственного университета. Данные работы по уходу и приведению в надлежащее состояние памятников, стел, братских захоронений и памятных знаков получили наименование «операция “Звезда”». Мемориальная зона приобрела более ухоженный и приятный вид, исчезли заросли травы вокруг памятников и горы военного железа. Обновилась краска, а текст на табличках можно прочесть даже издали.

Мемориальной зоне, конечно, еще далеко от старательно ухоженного кладбища немецких оккупантов в деревне Сологубовка, того же Кировского района, деньги на уход и содержание этого мемориала ежегодно выделяет германское правительство. Но главное, память о воинах, насмерть сражавшихся за Ленинград, не забыта. Нашему народу нужно помнить подвиг солдат и офицеров Красной Армии. Погибшие в синявинских болотах за Ленинград не слышали салюта Победы, они не шли торжественным маршем по Красной Площади, но ценой своей жизни они приблизили победу над врагом и не дали ему уничтожить великий и прекрасный город – Ленинград.

В преддверии 70-летия Победы Советского Союза над фашисткой Германией поднятие проблемы о защите и приведение в надлежащее состояние

памятников воинам Красной Армии, отдаленных от цивилизованного мира, как никогда будет актуальным. Синявинские высоты лишь пример. Сколько таких памятников поставлено от Мурманска и до Кавказских гор, от Москвы до западных границ Российской Федерации? Бесчисленное множество. В Карелии, под деревней Мясной Бор, под Демянском, Ржевом, Вязьмой, Смоленском и многими другими. Их объединяет одно – это признательность нашим отцам, дедам и прадедам, отдавшим свои силы и жизни ради нашего будущего. Именно памятники показывают нашу благодарность воинам – освободителям, победителям в той страшной и кровопролитной войне.

*Край болот окутан тишиной.
Ветерок едва листву колышет.
Здесь трава пропитана войной,
И деревья голос павших слышат.
Сотни тысяч доблестных солдат,
Беззаветно преданных Отчизне,
Навсегда в земле сырой лежат,
В тех местах свои оставив жизни.*

*Много лет безмолвие хранит
Старый лес в Синявинских болотах.
Сотой доли не вместит гранит,
Всех имён погибших на высотах.
Словно флаг своей родной страны,
Сквозь года земля в крови алеет.
Будут вечно жить её сыны,
Если память наша не истлеет!*

Яковлев А., Синявинские болота

Список литературы и источников

1. Блокада Ленинграда в документах рассекреченных архивов/под ред. Н.Л. Волковского. — М. АСТ, СПб.: Полигон, 2005.
2. Всероссийская книга памяти. 1941-1945. Обзорный том. М.,1995
3. Гланц Д. Битва за Ленинград 1941-1944. М., 2008
4. Гриф секретности снят. Потери Вооруженных Сил СССР в войнах, боевых действиях и военных конфликтах: статистическое исследование /В.М. Андроников, П.Д. Буриков, В.В. Гуркин и др.; под общ. ред. Г.Ф. Кривошеева. - М.: Воениздат, 1993.
5. Иванова И. А. Заслон на реке Тосне. — СПб.: Политехника, 2003.
6. Иванова И.А. Синявино, осень сорок второго, Санкт-Петербург, 2005 г.
7. Исаев А. В. Котлы 41-го. История ВОВ, которую мы не знали. — М.: Яуза, Эксмо, 2005.
8. История 2-й мировой войны 1941-1945 гг. - М., 1975. - Т. 5.
9. История ордена Ленина Ленинградского военного округа, под ред. Грибкова А.И., Москва, 1974 г.
10. Карель П. Восточный фронт: Кн.1: Гитлер идет на Восток, 1941-1943, Москва, 2003 г.
11. Кусаинов М. Тайны Синявинских высот и болот, Астана, 2004г.
12. Манштейн Э. Утерянные победы.— М.: Воениздат, 1957.
13. Мерецков К.А. На службе народу. — М., 1970.
14. Мосунов В.А. Битва за Ленинград. Неизвестная оборона, М.: Яуза: Эксмо, 2014 г.
15. Мощанский И.Б. Прорыв блокады Ленинграда. Эпизоды великой осады. 19 августа 1942 – 30 января 1943 года. Москва, 2010 г.
16. На Волховском фронте, Москва, 1982 г.
17. Никулин Н.Н. Воспоминания о войне. СПб. 2008.
18. Польшман Х. Волхов. 900 дней боев за Ленинград / Пер. с нем.
19. М. И. Беккер. - М., Захаров, 2000.

20. Федюнинский И.И. Поднятые по тревоге, Москва, 1961 г.
21. Шигин Г.А. Битва за Ленинград: крупные операции, «Белые пятна», потери. М 2005.
22. Щербанов В.К. Официальное поисковое движение России: этапы зарождения и становления. // Летопись поискового движения России. – Ростов-на-Дону, 2003-2005,
23. сайт Санкт-Петербургского поискового отряда «Ингрия»
<http://www.ingria-poisk.ru>
24. сайт Санкт-Петербургского государственного университета
<http://spbu.ru>
25. сайт Подвиг народа <http://podvignaroda.mil.ru>
26. сайт ВВЮ «Забывшие солдаты» <http://www.pkariai.ru>
27. сайт Забытый полк: <http://www.polk.ru>
28. сайт ОБД Мемориал <http://www.Obd-memorial.ru>
29. сайт Военная литература <http://militera.lib.ru>
30. сайт <http://www.math.spbu.ru>



НА ЭТОМ РУБЕЖЕ
18 ЯНВАРЯ 1943 ГОДА
СОЕДИНИЛИСЬ ВОЙСКА
ЛЕНИНГРАДСКОГО И
ВОЛХОВСКОГО
ФРОНТОВ, ПРОРВАВ
БЛОКАДУ ЛЕНИНГРАДА.



Памятный знак на месте соединения войск Ленинградского и Волховского фронтов в Рабочем поселке №1



Памятник воинам Ленинградского и Волховского фронтов, встретившихся в районе Рабочего поселка №5



Памятный знак Роща «Круглая» и памятный знак, установленный поисковиками из отряда «Ингрия» на месте обнаружения останков без вести пропавшего красноармейца




Недостроенный бетонный знак - столб в память о деревне Гонтовая Липка.
Памятник 310-й и 314-й стрелковым дивизиям и разрушенный железнодорожный мост через речку Черную



Гранитный знак, посвященный Синявинской наступательной операции (27.8 — 10.10.1942 г.), осенью 1942 года на этом месте находился штаб 4-го гвардейского стрелкового корпуса. Рядом с ним находится братская могила, в ней погребены бойцы, которых нашли поисковые отряды уже задолго после окончания войны



Гранитный знак на месте бывшей деревни Гайтолово и братское захоронение. На нижней фотографии (слева) запечатлен тот самый свинарник. Справа вид на Гайтоловское поле, где до сих пор ищут останки советских воинов



Памятник «Журавли», посвященный 310-й (новгородской) акмолинской стрелковой дивизии. Поставлен в 2000-х годах поисковиками из поискового отряда Республики Казахстан «Мемориальная зона».



Памятный знак «Штык». Он посвящен 310-й новгородской стрелковой дивизии, сформированной в Казахской ССР в городе Акмолинске.



Памятный знак и братское захоронение 73-й морской стрелковой бригады. Братское захоронение красноармейца Белых и еще 4-х неизвестных военнослужащих РККА и братское захоронение «Звезды» (три бетонных столба в виде звезд).



Памятник «Скорбящий матрос» в урочище Тортолово. Табличка на фото снизу долгое время считалась утерянной, после перестройки ее выломали мародеры, и лишь недавно поисковики из отряда «Ингрия» нашли ее.



Братское захоронение у памятника «Скорбящий матрос» и могила семьи Дергачевых, расстрелянных немцами в сентябре 1941 г.



Памятный знак «Красное Знамя» в верхнем Тортолово



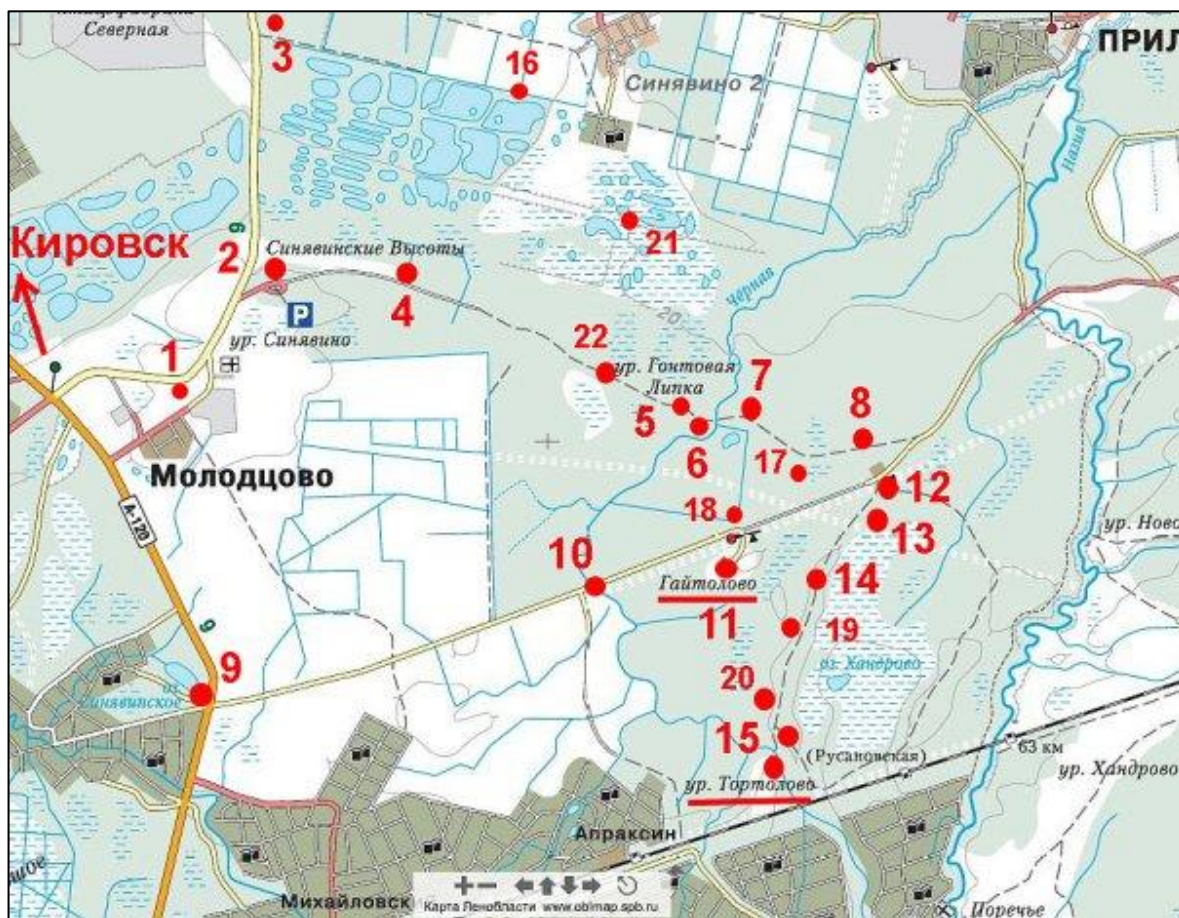
Гранитный знак «деревня Тортолово» и три братские могилы с гранитными обелисками и самодельным крестом.



Установка памятника производилась при помощи вертолета

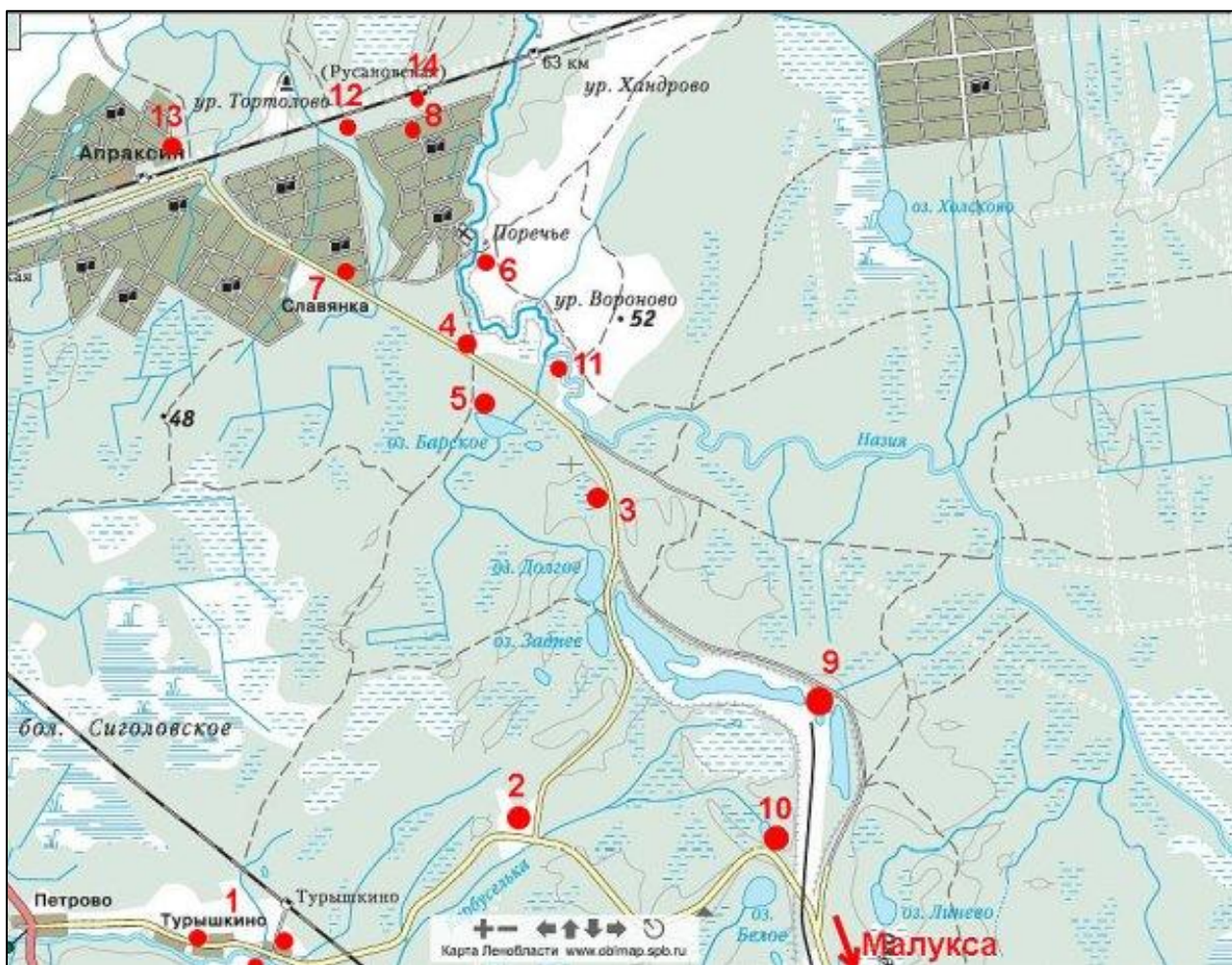


Братские захоронения и памятник – часовня недалеко от озера Барское (дорога Славянка–Вороново)



Памятные места бывшей передовой Волховского фронта от Мурманского шоссе Синявино и до урочища Тортолово

1. Памятный знак на месте с. Синявино.
2. Мемориал "Синявинские высоты".
3. Памятный знак на месте соединения войск ВФ и ЛФ 18.01.1943 г. (рабочий поселок № 5).
4. Место рабочего поселка № 7.
5. Роща "Круглая", передний край.
6. Памятник казахстанцам-акмолинцам на месте деревни Гонтовая Липка.
7. КП 1074 с.п. 314 с.д.
8. Полковое кладбище 1078 с.п. 314 с.д.
9. Памятник "Звезды-журавли".
10. Место "Чертова моста" через Чёрную речку.
11. Памятники и захоронения на месте дер. Гайтолово.
12. Памятник 3-й Синявинской операции (1942 г.) на месте КП 4 гв.с.к. (двор охраны охотхозяйства, развилка дорог)
13. Дивизионное кладбище 372 с.д. и советский противотанковый рубеж
14. Многочисленные памятники и могилы в районе высоты отм. 43,5.



Памятные места бывшей передовой Волховского фронта от железнодорожной станции Апраксин и до деревни Турышкино

1. Немецкие ДОТы в дер. Турышкино.
2. Место дер. Карбусель — узел немецкой обороны.
3. Братская могила советских солдат на Веретее.
4. "Каменная горка", братская могила советских воинов. Центр мемориальной зоны "Вороново", фундаменты "Северного дома отдыха", высота "Лесная".
5. Фундаменты "Южного дома отдыха".
6. Памятник на месте дер. Поречье, Хандровское поле, высота "Фигурная".
7. Могила неизвестного солдата и др. могилы в Славянке.
8. Памятный знак дивизионному кладбищу 11-й с.д.
9. Примерное место высоты "Пушечная" - района кровопролитных боев весной 1943 г.
10. Взорванный немецкий ДОТ у дороги на Малуксу
11. Памятник 286-й с.д. у дер. Вороново.
12. Братская могила в районе быв. дер. Мишкино (садоводство "Междуречье").





