

















## Порядок передачі земельних ділянок державної або комунальної власності у власність учасникам АТО

| Назва організаційного заходу   | Подання клопотання про надання дозволу на розроблення документації із землеустрою | Прийняття рішення про надання дозволу на розробку документації із землеустрою     | Розробка документації із землеустрою  | Погодження документації із землеустрою  | Реєстрація земельної ділянки в Державному земельному кадастрі                         | Рішення про затвердження землепорядної документації та передачі земельної ділянки у власність | Реєстрація права власності на земельну ділянку  |
|--|---|---|---|---|---|---|---|
| <b>Учасники процесу</b>  |   |   |   |   |   |   |   |
| Термін виконання   | В день подання  | До 30 днів  | До 6 місяців  | До 10 роб. днів   | До 14 роб. днів   | До 14 роб. днів   | До 14 роб. днів   |
| Вартість   | Безкоштовно   | Безкоштовно   | За договором (в середньому 1400 грн)  | Безкоштовно   | Безкоштовно   | Безкоштовно   | 239 грн   |
| Учасник АТО  |  |   |   |   |   |   |    |
| Орган місцевого самоврядування (землі в межах населених пунктів)   |  |  |   |   |   |            |   |
| Головне управління Держгеокадастру в області (землі с/г призначення державної власності)                                       |  |  |   |   |   |            |   |
| Розробник документації із землеустрою *  |   |   |  |   |   |           |   |
| Територіальний орган Держгеокадастру в районах (містах)  |   |   |   |  |  |   |   |
| Структурний підрозділ РДА у сфері містобудування та архітектури (ділянка в межах населеного пункту або планується будівництво) |   |   |   |  |   |   |   |
| Укрдержреєстр  |   |   |   |   |   |   |  |

\*Відповідно до статті 26 Закону України “Про землеустрій” розробниками документації із землеустрою є:

юридичні особи, що володіють необхідним технічним і технологічним забезпеченням та у складі яких працює за основним місцем роботи не менше двох сертифікованих інженерів-землевпорядників, які є відповідальними за якість робіт із землеустрою;

фізичні особи - підприємці, які володіють необхідним технічним і технологічним забезпеченням та є сертифікованими інженерами-землевпорядниками, відповідальними за якість робіт із землеустрою.

Перелік розробників документації із землеустрою на території області можна отримати в Головних управліннях Держгеокадастру в областях.