

## ОТЧЕТ

### за провеждането на експедиция „Манаслу- 2015“

В периода от **5.09.2015** г. до **6.10.2015** г. беше проведена експедиция към връх Манаслу (8163m) като част от проекта „Шиша Пангма & Манаслу 2015- два осемхилядника в един сезон“. Поради официалното „затваряне“ на всички върхове с подход от територията на Тибет (Шиша Пангма, Чо Ойю и Еверест- <http://climbingguidebg.com/index.php?module=news&type=user&func=display&sid=6258>) планираният за изкачване Шиша Пангма отпадна от плана за есента на 2015 г.



#### Кратка историческа справка

Манаслу (8163m) е осмият по височина връх в света. Намира се изцяло на територията на Непал и е част от защитената зона Manaslu Conservation Area.

Първото изкачване е направено от японска експедиция, от която на 9.05.1956 г. на върха стъпват 2-ма алпинисти.

Първият български опит е през есента на 1992 г., когато Борислав Димитров и Йорданка Димитрова достигат до ок.

7800m. През есента на 1998 г. силен екип (Б. Димитров, Д. Василев, Ив. Вълчев, З. Хорозов и Хр. Станчев) прави втори опит за изкачване на върха. След едномесечни усилия, на 30.10.1998 г. при подхлъзване на ок. 7000m загива Христо Станчев. През пролетта и есента на 2008 г., Петър Унджиев прави два опита в силен международен екип, но не успява да изкачи върха. Пролетта на 2009 г. към Манаслу се насочват Д. Василев, М. Василева и П. Унджиев. Въпреки положените усилия, никой от тримата не успява да достигне до най-високата точка.



## Маршрут и условия при изкачването

От София отпътувах на 5.09.2015 г и пристигнах в Катманду на 6.09.2015 г. На следващия ден с джип се отправихме към изходния град Arughat, от който започва трекинга за Manaslu Circuit. Поради десетки свличания на земни маси върху пътеката на трекинга, нито една експедиция през есента на 2015-та година не подходи към базовия лагер пеша. Всички летяхме към село Самагон с хеликоптер от Катманду или от Аругат. На 8.09. излетяхме за Самагон и на 10.09.2015 г се качихме на базовия лагер.

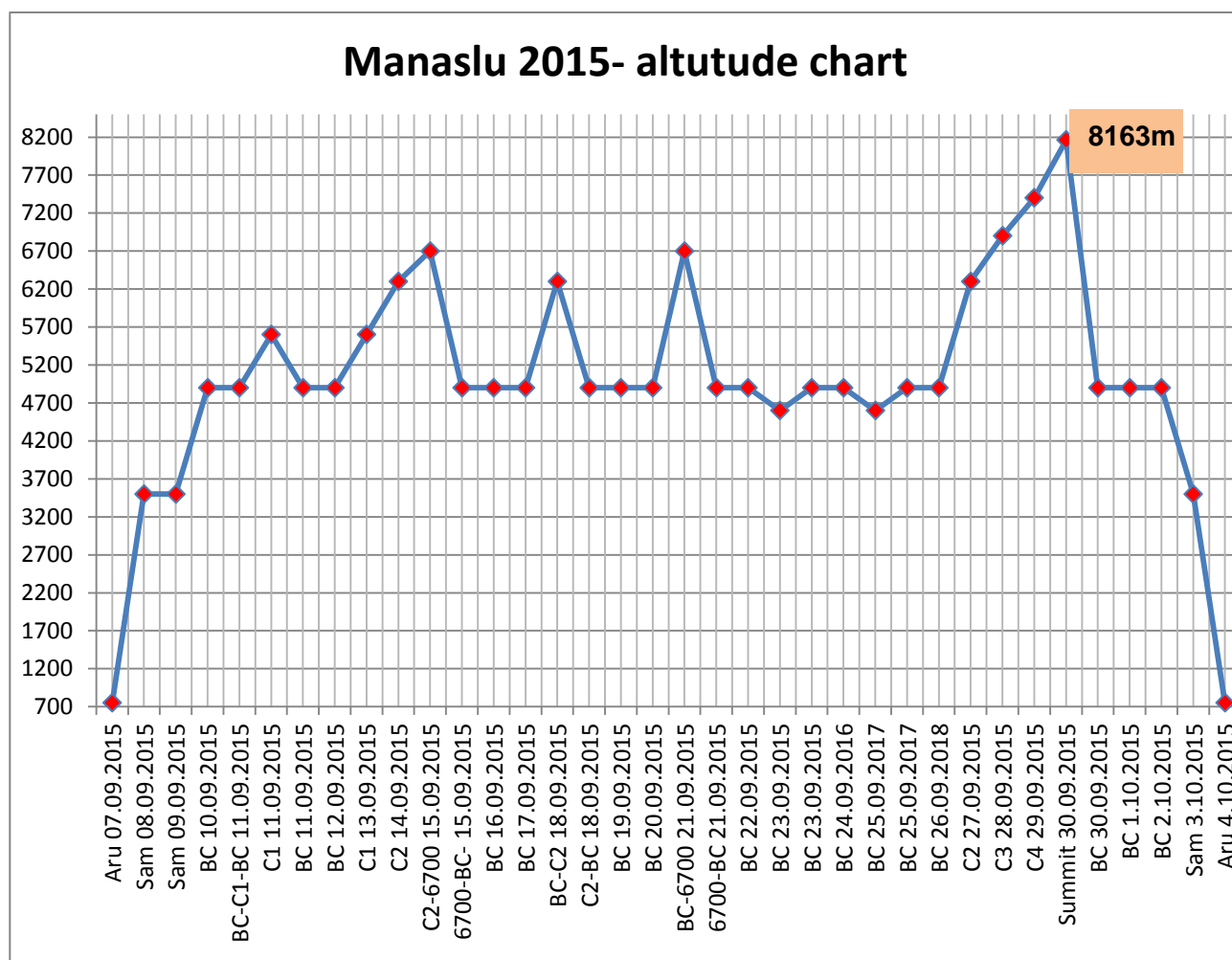
Базовият ни лагер беше изграден на 4900m. В района вече действаха екипите на поне 5 други експедиции, които бяха пристигнали в началото на месеца. Общият брой на кандидатите за изкачване беше около 109 алпинисти + около 90-100 шерпи.

Класическият маршрут в сегашния му вариант преминава през **четири височинни лагера**- Лагер 1 (5750m), Лагер 2 (6300m), Лагер 3 (6900m) и Лагер 4 (7450m). От БЛ до Л1 се върви по нацепен ледник с големи цепнатини, които се обезопасяват с парапети. Разстоянието се изминава между 2 и 4 часа. Най-техническият участък по целия маршрут е от Л1 до Л2. Преминава се на зиг-заг между силно наклонени и отвесни части на ледника. Цялото трасе се обезопасява с парапети и стълби по 4-6 метра. Време за преминаване- 2 до 4 часа. От Л2 до Л3 склонът поляга, преминават се няколко по-стръмни стъпала без технически трудности. Време за преминаване- 1 до 3 часа. От Л3 нагоре се качва стръмен склон, прави се траверс наляво и после в дясно се излиза на Л4. Време за преминаване- 3 до 5 часа. От Л4 до върха се качва лесен леден склон с няколко стъпала без технически трудности. Време за изкачване- 5 до 7 часа (без O<sub>2</sub>).



Аклиматизационни излизания по маршрута проведох в периода от 11.09 до 21.09. Преди изкачването имах нощувки само в Л1 (1) и в Л2 (2). От 22 до 26.09. изчаках намаляване на вятъра над 6500m и след като няколко прогнози го потвърдиха, тръгнах в атака. Върхът изкачих на 30.09.2015 г. около 11:35ч. след около 6ч изкачване от Л4.

По време на експедицията не съм използвал кислород и услуги на височинни носачи.  
На 1.10.2015 г. около 5:50ч сутринта, Манаслу беше изкачен и от Атанас Скатов.



### Хронология на експедицията

5-6.09.2015	Полет от София до Истанбул и Катманду.
7.09.2015	Трансфер от Катманду до Аругат.
8.09.2015	Полет с хеликоптер от Аругат до Самагон.
9.09.2015	Самагон почивен ден. Ден за аклиматизация.
10.09.2015	Преход от Самагон до базов лагер (БЛ).
11.09.2015	Изкачване от БЛ до Лагер 1 и слизане.
12.09.2015	Почивка в БЛ.
13.09.2015	Изкачване до Лагер 1 и нощувка.
14.09.2015	Изкачване до Лагер 2 и нощувка.
15.09.2015	Изкачване до 6700м и нощувка в Лагер 2.
16.09.2015	Слизане до базов лагер
17.09.2015	Почивка в БЛ.
18.09.2015	Изкачване до Лагер 2 и слизане до БЛ.
19.09.2015	Почивка в БЛ.
20.09.2015	Почивка в БЛ.
21.09.2015	Изкачване до 6700м и слизане до БЛ
22.09.2015	Почивка в БЛ.
23.09.2015	Почивка в БЛ.

24.09.2015	Почивка в БЛ.
25.09.2015	Почивка в БЛ.
26.09.2015	Почивка в БЛ.
27.09.2015	Изкачване до Лагер 2 и нощувка.
28.09.2015	Изкачване до Лагер 3 и нощувка.
29.09.2015	Изкачване до Лагер 4 и нощувка.
30.09.2015	Изкачване на върха и слизане до БЛ.
1.10.2015	Почивка в БЛ.
2.10.2015	Почивка в БЛ.
3.10.2015	Слизане от БЛ до Самагон
4.10.2015	Полет с хеликоптер от Самагон до Аругат. Начало трансфер към Катманду.
5.10.2015	Пристигане в Катманду. Брифинг с Billi Bierling от офиса на Himalayan Database.
6.10.2015	Полет от Катманду до Истанбул и София. Край на експедицията.
<b>Общо: 31 дни</b>	

### GPS координати на лагерите и върха

Лагер/точка	Височина	Координати WGS 84
Аругат (Arughat)	784m	N28.04599 E84.81267
Самагон (Samagoan, Samagaon)	3500m	N28.58745 E84.64147
Базов лагер	4920m	N28.59363 E84.59612
Лагер 1	5750m	N28.58503 E84.56372
Лагер 2	6300m	N28.57575 E84.55794
Лагер 3	6900m	N28.56920 E84.55116
Лагер 4	7450m	N28.56192 E84.54692
Връх	8163m	N28.55033 E84.55947

### Организатор на експедицията

Боян Петров от името на:



Спортен клуб

ВЕРТИКАЛЕН СВЯТ

<http://www.verticalworldbg.com/>



БЪЛГАРСКА ФЕДЕРАЦИЯ ПО  
КАТЕРЕНЕ И АЛПИНИЗЪМ

<http://www.bfka.org>

Информация за началото на експедицията беше публично разпространена чрез различни медии, както и в рамките на пресконференция в прес-клуб „България“ на 4.09.2015 г.

Информация за края и резултатите от експедицията бяха разпространени чрез различни медии и социални мрежи, както и в рамките на пресконференция в прес-клуб „България“ на 7.10.2015 г.

По време на експедицията използвах услугите на непалската агенция:

### Seven Summit Treks Pvt.Ltd.

Dhumbarahi, Kapan, Kathmandu, Nepal, GPO Box.: 13522  
Phone: +977 -1-4822960, 4822940,  
Mobile: +977 – 9851111187  
Email: [info@sevensummittreks.com](mailto:info@sevensummittreks.com)  
Website: <http://www.sevensummittreks.com>

### Спонсори на експедицията

Експедицията беше финансово подкрепена с **2708 лв** от **Министерството на младежта и спорта (ММС)** по силата на проект подаден за извънбюджетно финансиране през **Българската федерация по катерене и алпинизъм**.



МИНИСТЕРСТВО НА  
МЛАДЕЖТА И СПОРТА  
<http://mpes.government.bg>

Останалите финансови средства, екипировка и материали бяха осигурени от следните спонсори:



<https://www.cibank.bg/>



<http://www.lilly.bg/bg>



<http://www.blackpeak-capital.com/>



<http://www.bankia.bg/>



<http://mu-sofia.bg/>



<http://trueresult.bg/home>



<http://www.cibalab.com>



<http://www.garmin.bg/>



<http://roobar.com/>



<http://stenata.com/>

## Медийно отразяване

Основните материали за експедицията бяха публикувани в специално създадената тема на вестник Дневник „Към върха с Боян Петров“:

[http://www.dnevnik.bg/temi/kum\\_vurha\\_s\\_boian\\_petrov/?ref=metathemes](http://www.dnevnik.bg/temi/kum_vurha_s_boian_petrov/?ref=metathemes)

## Видео репортажи след края на експедицията

7.10.2015-<http://www.bgonair.bg/bulgaria/2015-10-07/boyan-petrov-za-pokoryavaneto-na-manaslu>

7.10.2015- <http://www.sportal.bg/news.php?news=570364>

7.10.2015- <http://btvnovinite.bg/article/tazi-sutrin/razgovori-s-gosti/bojan-petrov-zhivotat-na-8000m-te-pravi-po-ustojchiv-za-zhivota-v-niskoto.html>

8.10.2015- <http://bnt.bg/part-of-show/boyan-petrov-za-izkachvaneto-na-manaslu>

8.10.2015- <http://www.tvevropa.com/bg/news/entertainment/view/111374>

## Благодарности

Различни хора, организации, фирми и вносители на екипировка ми помогнаха в ход на подготовката на проекта за изкачване на връх Манаслу. Сред тях най-много съм задължен на:

[Българската федерация по катерене и алпинизъм](#) в лицето на **Дора Маринова** и **Дойчин Боянов** ми оказаха постоянна подкрепа във всички стъпки по планиране, организация и провеждането на експедицията.

**Деян Петков** (Планинец) оказа всестранна техническа и идейна подкрепа, разреши дистанционно или на място технически проблеми, прещасаше точни прогнози за времето и публикуваше материалите ми във ФБ

**Георги Филипов** от вестник [„Дневник“](#) чудесно представяше и анализираше напредъка на експедицията.

**Зоя, Косьо** и **Иван** от екипа на [СТЕНАТА](#), съдействаха постоянно, предоставиха или доставиха всякакви екипировки и материали, които ми липсваха.

**Николай Недев** от [Laptop.bg](#) предостави технически решения за съхраняване на информация така че да съм сигурен, че нищо няма да изчезне в условията на високата планина.

Екипът на [залата за катерене Boulderland](#) ми предоставиха отлични условия за поддържане на формата ми през зимните и пролетните месеци на годината.

**Приложение 1: Снимки от изкачването на Манаслу.**



Модел на маршрута по GPS данни от изкачването с подложка от Google Earth




Прекосяване на ледника между базовия лагер и Лагер 1



**Лагер 1 (5700m).** Мястото е достатъчно обширно и позволява опъването на над 30 палатки.



Ледникът между Л1 и Л2 е силно нацепен и предлага технически пасажи.



Най-отвесният пасаж по целия маршрут е ледена стена с дължина около 20 метра (Л1->Л2).



**Лагер 2 (6300m).** Мястото позволява опъването на около 20 палатки.



**Лагер 3 (6900m).** Склонът е наклонен, силно обветрен, но има място за много палатки.




**Склонът над Лагер 3.** Стръмно и открито, но без цепнатини.





**Лагер 4 (7450m).** Удобно и равно място с възможност за опъване на 15- 25 палатки.




Поглед към върха от Лагер 4.  
Склон със стъпала, но без цепнатини и технически трудности.



Последните 150m преди върха.



Върхът на Манаслу е изцяло покрит със сняг.  
Най-връхната му точка е снежна гъба, под която на 3-4m дълбочина  
се вижда скална основа.



30.09.2015г., 11:45ч- с българското знаме на Манаслу (8163m).



Изглед към базовия лагер на нашата експедиция (4920m).

**Приложение 2:** Списък на използваната екипировка.

НАИМЕНОВАНИЕ	БРОЙ	Производител/модел	Доставчик*
<b>Документация</b>			
застраховка	1	Травъл Асистанс +250% завишение за алпинизъм	Армеец
<b>Алпийска екипировка</b>			
самохват	1	Petzl Ascension	Пик 3000
пикел	1	Grivel Jorasse 53 cm	Алпи
котки	1	Grivel G12	Алпи
карабинери	3	1 с муфа, 2 с права ключалка	Екипировка
протриващо за рапели	1	Black Diamond ATC Guide	Екипировка
раница	1	Millet Expedition 65	Алпи
седалка	1	Singing Rock Flake	Алпи
обувки височинни	1	La Sportiva Olympus Mons Evo	Намасте
гети	1	Berghaus Snowline Gaiters	Стената
щеки телескопични	1	Black Diamond Trail Pro	Екипировка
<b>За главата</b>			
очила глетчерни	1	Julbo Explorer Cameleon + нособран	Стената
очила за град и път	1	Julbo Pipeline Polarized 3+	Стената
очила-маска	1	Julbo Zebra Revolution + нособран	Стената
кърпа за лице	1	Стената	Стената
шапка с козирка	1	Berghaus Legion Cap	Стената
шапка шлем - тънък полар	1	Berghaus	Стената
шапка поларена	1	Berghaus	Стената
<b>Бивачна екипировка</b>			
палатка	1	Direkt 2	Mountain Hardware
надуваемо шалте	1	Therm-a-Rest ProLite Plus	GoOutdoor
спален чувал за базов лагер	1	Алпина модифициран по поръчка 1.4 kg	Милолаб
спален чувал за лагери над 5000м	1	Алпина модифициран по поръчка 1.4 kg	Милолаб
ножче сгъваемо	1	швейцарско	Стената
термос	1	Lifeventure 1000	GoOutdoor
шише с широка капачка	1	Karrimor 0.7	Karrimor
шише с широка капачка	1	Nalgene 1.0l	Nalgene
челник	1	Petzl Tikka RXP	Пик 3000
транспортен денк	1	McKINLEY 120л	Landjoff
<b>Лично облекло за трекинг</b>			
трекинг обувки	1	Bestard Kathmandu	Стената
сандали	1	Teva Churnium	Стената
трекинг риза	1	Berghaus Short Haul	Стената
трекинг панталон	1	Berghaus VapourLight Fast Hiking Trousers	Стената

НАИМЕНОВАНИЕ	БРОЙ	Производител/модел	Доставчик*
елек полар	1	Berghaus	Стената
фланелки къси ръкави	2	Berghaus	Стената
<b>Облекло за базов лагер и нагоре</b>			
термобельо горнище	1	Ice Braker Merino 200	Стената
термобельо горнище	1	Patagonia M'S CAP 4 EW 1/4 ZIP HOODY	XCo Basecamp
термобельо долнище	1	Berghaus Thermal Tights	Стената
поларена фанела	1	Berghaus Parione Half Zip Fleece Pullover	Стената
поларено яке	1	Berghaus Extrem	Стената
хибридно яке	1	Berghaus Mount Asgard Hybrid II Jacket	Стената
яке горетекс	1	Berghaus Temperance II	Стената
панталон стреч		Trangoworld	Стената
панталон горетекс	1	Berghaus Patera Winter Mountaineering Softshell	Стената
яке пухено	1	Berghaus Ramche 850 Fill Hydrodown	Стената
<b>За ръцете и краката</b>			
ръкавици височинни	1 чифт	Millet Expedition MITT	Алпи
ръкавици горни	1 чифт	Berghaus Extrem Hardshell Glove	Стената
ръкавици тепана вълна с 1 пръст	1 чифт	Ortovoxx	Стената
ръкавици с 5 пръста за рапели	1 чифт	Berghaus Badile Glove II	Стената
ръкавици поларени	1 чифт	Berghaus	Стената
чорапи височинни	2	Berghaus Expedition Heavyweight Crew Sock	Стената
чорапи (вълнени) къси	2	Berghaus Hiking Midweight Crew Sock	Стената
чорапи тънки за трекинг	2	Berghaus	Стената
химически стелки	4	Only Hot Foot Warmer	Ташев Outdoors
урмъри за ръце	6	Only Hand Foot Warmer	Ташев Outdoors
<b>Аптека</b>	1	лекарства и мазила по списък	
тоалетни принадлежности	1	комплект	
глюкомер	1	TrueResult + 50 тест-ленти	Chrono
<b>Техническо оборудване</b>			
фотоапарат	1	Nikkon Coolpix P7800	Фотопавильон
action camera	1	Garmin Virb XE + аксесоари за монтажи	Garmin

НАИМЕНОВАНИЕ	БРОЙ	Производител/модел	Доставчик*
GPS часовник	1	Fenix 3	Garmin
термометър		Tempe	Garmin
пулсомер		HRM	Garmin
електронен четец	1	Pocket Book Touch Lux 3	Laptop.bg
лаптоп	1	Dell Vostro 13', Intel Core i5-3317U CPU@1,70GHz, 250GB SSD, Win 7 Pro	Dell
карти памет	4	San Disk Ultra 16GB	Laptop.bg
външен диск	1	AData 1Tb	Laptop.bg
GSM	1	Galaxy Xcover 2	Samsung
сателитен телефон	1	Thuraya XT + зарядно за 12V	Скортел
система за готвене	1	MSR Reactor 1.7л	GoOutdoor
соларен панел	2	Goal Zero Nomad 13 + окабеляване	Стената
акумулатори 12V	2	Goal Zero Sherpa 100 pack Goal Zero Venture 30 pack	Стената
<b>Храни</b>			
енергийни барове	50	всички видове, 50g	Roobar
енергийни барове+протеин	10	50g	Roobar
лиофилизирани основни храни	22	Lyo Expedition	XCo Basecamp
лиофилизирани десерти	18	Adventure food	GoOutdoor
енергиен гел Ябълка, Лимон, Череша	15	MuleBar	GoOutdoor

\*- „Доставчик“ не винаги означава, че продуктът е предоставен безвъзмездно от вносителя или производителя.

Отчетът е изготвен от Боян Петров на 12.10.2015 г.