

Automoción 2014

GARMIN





Garmin Víago™

Navegación personalizada en tu smartphone con mapas internacionales, modo peatón, información del transporte público y mucho más.



Serie avanzada 25x9

Pantalla de cristal ultra brillante de 5" con función zoom táctil, Garmin Real Directions, mapas de por vida² y visor de cruces Photo Real.



Serie avanzada 26x9

Foursquare, pantalla de cristal de 6" con orientación dual, alertas de radares y Direct Access para una navegación más precisa.



Serie avanzada 27x9

Una pantalla amplia de cristal de 7" para una visualización óptima, tráfico de por vida³, Bluetooth^{®4} y compatibilidad con SmartPhone Link.



nüvi® 55

Características avanzadas y pantalla de 5" en un GPS de la gama Esencial.



nüvi® 65

Pantalla de 6", visor de cruces, mapas de por vida² en determinados modelos, alertas de radares y mucho más en los nuevos GPS de la gama Esencial.



zūmo® 590LM

El GPS para motoristas más avanzado del mercado. Combina innovadoras características de navegación en un sistema muy fácil de usar. Pantalla de 5", compatibilidad SmartPhone Link, MP3, iPod/iPhone, Bluetooth^{®4} y mucho más.



Fleet 660

Navegación avanzada en servicios locales con la flexibilidad de Android™. Combina la experiencia de nuestros mejores navegadores en el sector de la navegación especializada con la transparencia y flexibilidad de Android™.



Fleet 670

Navegación avanzada para camiones con la flexibilidad de Android™. Fleet 670 te permite introducir las aplicaciones empresariales que desees y ampliar el uso del dispositivo para realizar actividades distintas a las relacionadas con el vehículo.



Fleet 590

Solución unificada Garmin® para gestión de flotas. Seguimiento de flotas y empleados 24h, reduce el coste de combustible y mantenimiento, aumenta la seguridad y mejora el flujo de trabajo.



Camper 760LMT-D

El Camper está diseñado para caravanas y autocaravanas, incluye una pantalla de 7", navegación activada por voz, Bluetooth^{®4} y rutas específicas para tu caravana o autocaravana.



Dash Cam™

La nueva grabadora de conducción Garmin. Grabación en 1080p, información GPS, alertas de radares y cámara de fotos en un sistema fácil de usar.

Índice

En la carretera.	8
Leyenda de los iconos.	9
Guía práctica para el comprador.	12
Serie nüvi® 55 56.	16
Serie nüvi® 65 66.	17
Serie nüvi® 2559LM 2569LMT-D 2589LM 2589LMT.	18
Serie nüvi® 2659LM 2689LMT 2699LMT-D.	19
Serie nüvi® 2789LMT 2799LMT-D.	20
Serie nüvi® 3597LMT.	21
Zūmo® 340LM 390LM	24
Zūmo® 590LM.	25
Camper 760LMT-D.	27
dēzl™ 560LMT/760LMT	29
Garmin Víago™	31
Fleet660/670.	33
Gestión de flotas	34
SmartPhone Link.	37
Dash Cam™	39
Cartografía Garmin.	40
Mapas y Tráfico Gratis.	41
Tabla comparativa accesorios.	44
Tabla comparativa equipos.	48

¿Por qué elegir Garmin?

Pensamos que la potencia de una herramienta, por sí sola, no es suficiente para que sea la mejor. Por eso, y para disfrutar de una experiencia de usuario inmejorable, encontrarás prestaciones de alta gama en todos nuestros productos. Por eso creamos las interfaces más intuitivas e innovadoras que existen. Por eso siempre puedes confiar en Garmin para recibir una asistencia excepcional de personal cualificado.

Nuestro objetivo es liderar todos los mercados donde trabajamos con productos caracterizados por un diseño atractivo, calidad superior y una excelente relación calidad-precio. No nos conformaremos con menos. Y tú deberías hacer lo mismo.





GARMIN® CUMPLE ESTE AÑO UN CUARTO DE SIGLO

Hace 25 años, cuando la tecnología GPS era una completa desconocida, Gary Burrell & Dr. Min Kao adoptaron el compromiso de ofrecer soluciones de navegación.

Fue así, en una pequeña oficina de Kansas, cuando nació Garmin®. Con sólo una decena de empleados trabajando por los mismos ideales de innovación, calidad, seguridad y practicidad fue creciendo hasta convertirse en una multinacional de más de 10.000 empleados que, desde los cinco continentes, trabajan día a día para ofrecer una experiencia tecnológica única en tierra, mar y aire.

El trabajo en equipo, el afán de superación y la inversión constante en innovación fue y es la base del desarrollo de Garmin®. Todo ello ha hecho que Garmin® llegue a ser una compañía pionera en soluciones de navegación mundial para automoción, tecnología móvil, náutica, fitness, outdoor y aviación.

Y es que allí donde el usuario quiera llegar, siempre encontrará un producto Garmin® capaz de transportarle al lugar exacto con la máxima precisión: navegadores GPS para coches y motos que permiten llegar de forma rápida, segura y sin perderse al lugar deseado; GPS portátiles, ligeros y manejables, que potencian el contacto con la naturaleza; equipos náuticos avanzados para una estancia a bordo confortable y placentera; y entrenadores personales y pulseras de fitness para mantenerse y ponerse en forma.

Gracias por estar con nosotros todos estos años, y dejar que Garmin® siga siendo tu marca.

GARMIN®

Calidad superior

Tres sencillas palabras describen nuestros productos: nuestra empresa, nuestra cultura y nuestro futuro. Como proveedor líder mundial de sistemas de navegación, estamos comprometidos con la creación de productos superiores para automoción, aviación, náutica, fitness y outdoor que formen una parte esencial de la vida de nuestros clientes.

Nuestra dinámica filosofía ha permitido pasar de ser una pequeña empresa pionera a convertirse en una gran organización internacional que se ha ganado el respeto de clientes, distribuidores e inversores.

Desde su fundación en 1989, Garmin se ha convertido en el fabricante líder mundial de dispositivos y aplicaciones de navegación, comunicación e información, muchos de los cuales utilizan la tecnología GPS.

Garmin diseña, desarrolla, fabrica y comercializa una amplia gama de productos de instalación fija y sistemas portátiles fáciles de usar para los mercados de automoción, telefonía móvil, fitness, outdoor, náutica y aviación general.

El modelo de negocio de la empresa, basado en la integración vertical, mantiene la mayoría de sus procesos internos, lo que le proporciona a Garmin más control sobre los plazos, la calidad y el servicio. Los productos Garmin, con diseño ergonómico y fáciles de usar, tienen prestaciones y diseños innovadores y cubren una amplia variedad de aplicaciones y precios para satisfacer las necesidades de cualquier usuario.

Garmin tiene más de 10.000 empleados en 40 oficinas en todo el mundo.

Integración vertical

Garmin es una empresa internacional con oficinas en Norteamérica, Sudamérica, Europa, Asia, África y Australia. En estos centros realizamos diversas etapas del desarrollo de nuestros productos, desde el concepto inicial hasta el envío de las unidades listas para su comercialización. Nuestra

estructura de negocio se basa en gestionar internamente todos los procesos de diseño, fabricación, almacenamiento y comercialización. Este proceso se denomina integración vertical, y permite a Garmin mantener un alto nivel de calidad y responder con rapidez a un mercado en constante cambio.

5



Uno de nuestros centros propios de producción en Taiwán.




Instalaciones modernas y avanzadas.



Personal cualificado y experimentado.



Parque de maquinaria con la última tecnología.



Nuestros productos superan rigurosas pruebas.



Máxima calidad en los entornos más duros.



Creamos el futuro.



Pioneros en aviónica.



Hangar aeronáutico de Garmin en Olathe, Kansas.





En la carretera

En nuestra amplia gama de GPS para coche, móvil, moto y camión, encontrarás la solución que estás buscando para llegar a tu destino con la última tecnología de forma fácil, clara y sin complicaciones.

Para coche – **Serie nüvi®**

Para moto – **Serie zūmo®**

Para caravanas y autocaravanas – **Camper**


Para camión – **Serie dēzl™**

Para flotas – **Fleet™ 590 / 660 y 670**

Para coche – **Dash Cam™**

Aplicaciones para móvil

Leyenda iconos



Glosario automoción

- 1,2,3** **Facilidad de uso**
Tu destino en tan sólo 3 sencillos pasos.
- €** **Calidad-precio**
La mejor relación calidad-precio del mercado.
- 1 3cm** **Estilo sofisticado**
El diseño más fino, compacto y ligero del mercado.
- Hotfix™** **Fiabilidad**
Hotfix™ ofrece mayor rapidez en el posicionamiento de tu GPS.
- MB** **Ranura para tarjeta**
Las ranuras para micro SD permiten ampliar la memoria y los mapas de tu GPS.
- 90** **Mapas actualizados**
Primera actualización gratuita (plazo de 90 días tras el primer uso). Garmin actualiza su Cartografía Navteq varias veces al año.
- Urgencias**
Los servicios de emergencia más cercanos con la opción "¿Dónde estoy?"
- 4 hs** **Durabilidad**
Hasta 4 horas de independencia de la batería.

- Seguridad**
Garmin te menciona las calles por su nombre y reconoce las indicaciones de tu voz. La navegación te resultará más intuitiva viendo imágenes reales de los cruces y siguiendo el carril donde deberás mantenerte para el próximo giro.
- LM** **Actualizaciones de mapas gratis de por vida²**
Elige cualquier modelo de la gama LM y obtendrás todas las actualizaciones de los mapas GRATIS durante la vida útil¹ de tu GPS Garmin. De esta manera te asegurarás de que tu equipo está siempre actualizado.
- LMT** **Con los equipos LMT obtendrás actualizaciones de mapas y tráfico³ gratis durante la vida útil¹ de tu GPS.**
- LT** **Con los equipos LT, tendrás actualizaciones de la información de tráfico³ gratis durante la vida útil¹ de tu GPS.**
- Radars**
Gracias al servicio de radares Cyclops™, todos los navegadores GPS de Garmin incluyen alertas de radares fijos, de posibles ubicaciones móviles y de cámaras preinstaladas en semáforos. Primera actualización gratuita (plazo de 60 días tras el primer uso)
- Reconocimiento de voz**
Con su innovadora navegación activada por voz, puedes controlar la unidad con tu voz, lo que te permite mantener las dos manos en el volante. Sólo tienes que activar la unidad con un comando de voz personalizable y pronunciar las claras opciones del menú que se muestran en la pantalla.

Características principales



Carril Activo

Esta función te prepara para navegar por intersecciones complejas, te indica en qué carril debes mantenerte basándote en tu próximo movimiento.



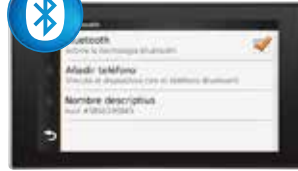
Navegación real por voz

La nueva función te ofrece una navegación mejorada y más intuitiva, mencionando nombres de edificios emblemáticos de la ciudad, por ejemplo: "gire a la derecha después de la Sagrada Familia."



Próximos lugares

En la misma pantalla de navegación, te muestra información sobre los servicios más cercanos (restaurantes, hospitales, combustible, etc.) mientras estás circulando.



Bluetooth®

En todas las gamas de Garmin, dispones de modelos con tecnología Bluetooth® ya integrada, para que puedas llamar a tus familiares, amigos o, incluso a algún punto de interés como un restaurante, hotel, museo, etc. mientras conduces, sin que tengas que quitar las manos del volante.

10



Indicador de carril óptimo y visión de cruces PhotoReal

Con el visor de cruces PhotoReal podrás ver qué dirección debes tomar en un cruce complicado, con una foto real de sus alrededores. Además el indicador de carril óptimo te permitirá saber por qué carril circular basándose en el próximo movimiento que vayas a realizar.



Zonas a evitar

Además de evitar carriles VAO, peajes, carreteras sin asfaltar etc., también puedes delimitar zonas y/o carreteras por las cuales no quieras pasar. Guárdalas y edítalas las veces que sea necesario. Puedes tenerlas activadas o desactivadas, según tus preferencias.



myTrends™ y TrafficTrends™

Nuestros últimos modelos integran avances en la prestación TrafficTrends™, capaz de memorizar los recorridos frecuentes, y de recomendarte rutas en función de historial de navegación y de los datos sobre el estado de tráfico, teniendo en cuenta los diferentes momentos del día y cada día de la semana. También está provisto de myTrends™, que predice la ruta del conductor en base a sus hábitos, tomando como referencia los destinos almacenados en Favoritos.



ecoRoute™ HD

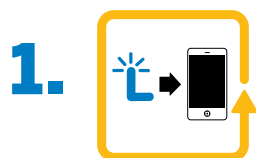
Transforma tu dispositivo compatible en un auténtico ordenador de diagnóstico a tiempo real con ecoRoute™

HD. Podrás conectarlo en el centro de diagnóstico de tu vehículo y el ecoRoute™ HD te dirá el rendimiento, los datos en detalle de la temperatura ambiente y mucho más. ecoRoute™ HD, además de ahorrar tiempo en las pruebas de diagnóstico del vehículo, te ofrece la posibilidad de ahorrar combustible aprovechando el sistema de diagnóstico para darte el consumo de combustible más preciso.

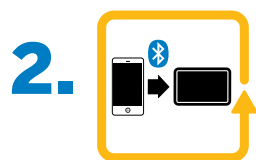
SmartPhone Link

¿Harto del tráfico?

La solución definitiva al tráfico en tiempo real en tres sencillos pasos:



Descarga la aplicación Garmin SmartPhone Link en tu smartphone



Conecta con tu dispositivo Garmin compatible vía Bluetooth®⁴



Disfruta de información de tráfico:

PRECISA, RÁPIDA y GRATUITA DE POR VIDA¹

SmartPhone Link es una aplicación gratuita que permite que tu unidad compatible de Garmin reciba información en tiempo real relativa, por ejemplo, al tráfico, los radares móviles, el tiempo y mucho más. También comparte ubicaciones con tu smartphone compatible para que puedas navegar hasta el último tramo de tu destino y volver, además de localizar tu coche aparcado.

¿Por qué utilizar SmartPhone Link?

- Envía direcciones, contactos y otros destinos desde tu smartphone a tu GPS
 - Recibe y notifica las ubicaciones de radares fijos y móviles
 - Recibe información del tráfico en directo
 - Obtén indicaciones hasta tu destino final y guarda el lugar de aparcamiento para la vuelta
 - Accede a las condiciones meteorológicas avanzadas y a las alertas de carretera
 - Recibe información de aparcamiento dinámica como el precio y la disponibilidad
- Recibe información en tiempo real del GPS de Garmin directamente en tu smartphone



Para más información visita www.garmin.es

* Consultar compatibilidad en garmin.es.

Guía práctica para el comprador de GPS Garmin

UN COMPAÑERO DE VIAJE
IMPRESINDIBLE

Serie ESENCIAL

Asequible, fiable y elegante, la serie Esencial es el GPS básico que no te dejará tirado.



nüvi® 5x / 6x

5" / 6"
Europa



Información del tráfico
(en determinados modelos)



Mapas Gratis
de por vida²
(en determinados modelos)



Indicación de
carriles con visor
de cruces

FUNCIONES EXTRA QUE MARCA

Serie AVAN

Impresiona a tus amigos y a tu familia con la serie Avanzada, una increíble



nüvi® 25x9 / 26x9

5" / 6.7"
Europa



Información del tráfico
(en determinados modelos)



Orientación de carril
activo, con vista de cruces
PhotoReal™



Garmin Real
Directions™



Kit de manos libres
Bluetooth®⁴
(en determinados modelos)

**TODOS NUESTROS
GPS LLEVAN:**



Límites de
velocidad



Cámaras de
seguridad



Navegación
real por voz

VEN LA DIFERENCIA

ZADA

experiencia de conducción guiada muy fácil de usar.



/ 27x9



Foursquare. Red social basada en la localización de lugares específicos.



Compatible con SmartPhone Link (en determinados modelos Bluetooth®)



Navegación activada por VOZ (sólo en modelos 2x97)



Pantalla táctil Alta resolución con zoom



Próximos Lugares



Señales de tráfico reales



Aviso de zonas escolares

SÓLO LO MEJOR Serie PREMIUM

Con un sinfín de funciones avanzadas, la serie Premium ofrece tecnología de vanguardia en navegación por satélite para aquellos que lo quieren todo.



Ganador del Premio de diseño red dot 2013

nüvi® 3597 LMT

5"

Toda Europa



Pantalla táctil Alta resolución con zoom



Mapas 3D de terreno y de lugares representativos

EN LA CAJA:



Soporte magnético



LIVE TRÁFFIC
INFORMACIÓN DE TRÁFICO
PRECISA, ACTUALIZADA Y
COMPLETAMENTE GRATIS.

ACTUALIZACIONES
DE MAPAS GRATIS

ACTUALIZACIONES
DE MAPAS Y
TRÁFICO GRATIS

REAL DIRECTIONS

Serie nüvi®

GARMIN®

nüvi® 55/56

Gama de entrada, prestaciones superiores y la mejor calidad al mejor precio

- Navegación inteligente en pantalla 5"
- Ranura de tarjeta microSD™
- Radares fijos, zonas de radares móviles, radares en semáforos y de tramo
- Indicación de carriles
- Visor de cruces
- Text-to-Speech, indica las calles por su nombre
- Mapas de por vida² (en los modelos "LM" o "LMT")
- Tráfico de por vida³ (en los modelos "LMT" o "LT")
- Navegación real por voz
- Alertas de zonas escolares
- Millones de puntos de interés
- Planificación de viaje
- Función "Lugares visitados"
- Función "Último punto"
- Función "Próximos lugares"
- Pantalla dual (manual)
- Posibilidad de elegir rutas alternativas



16

ACTUALIZACIONES DE MAPAS GRATIS

ACTUALIZACIONES DE MAPAS Y TRÁFICO GRATIS

MODELOS DISPONIBLES

nüvi® 55 WE

Cartografía de Europa Occidental

nüvi® 55LM WE

Cartografía de Europa Occidental + Mapas gratis²

nüvi® 56LM EU

Cartografía de Europa completa + Mapas gratis²



ESENCIAL . Serie nüvi®



nüvi® 65/66

Gama de entrada, prestaciones superiores y la mejor calidad al mejor precio

- Navegación inteligente en pantalla 6"
- Ranura de tarjeta microSD™
- Radares fijos, zonas de radares móviles, radares en semáforos y de tramo
- Indicación de carriles
- Visor de cruces
- Text-to-Speech, indica las calles por su nombre
- Mapas de por vida² (en los modelos "LM" o "LMT")
- Tráfico de por vida³ (en los modelos "LMT" o "LT")
- Navegación real por voz
- Alertas de zonas escolares
- Millones de puntos de interés
- Planificación de viaje
- Función "Lugares visitados"
- Función "Último punto"
- Función "Próximos lugares"
- Pantalla dual (manual)
- Posibilidad de elegir rutas alternativas



ACTUALIZACIONES DE MAPAS GRATIS

ACTUALIZACIONES DE MAPAS Y TRÁFICO GRATIS

MODELOS DISPONIBLES

nüvi® 65LM WE
Cartografía de Europa Occidental + Mapas gratis²

nüvi® 66LM EU
Cartografía de Europa completa + Mapas gratis²



nüvi® 2659LM | 2689LMT | 2699LMT-D

Gama media, con pantalla de cristal de 6" y compatibilidad con SmartPhone Link

- Navegación inteligente en pantalla 6"
- Ranura de tarjeta microSD™
- Radares fijos, zonas de radares móviles, radares en semáforos y de tramo
- Indicación de carriles activos con instrucciones por voz
- Reconocimiento de voz (según modelo)
- Visor de cruces (Photo Real & Bird's Eye)
- Bluetooth®4 para llamadas manos libres y conexión SmartPhone Link
- Próximos lugares. La función próximos lugares te proporciona información de los servicios cercanos (restaurantes, estaciones de servicio, hospitales, etc)
- Actualizaciones de mapas gratis de por vida² en todos los modelos LM o LMT
- Información del tráfico 3D gratis de por vida³ en los modelos LMT
- Foursquare. Red social basada en la localización de lugares específicos
- Garmin Real Directions™ y Garmin Real Voice™
- Traffic Trends™
- Direct Access. Te guía hasta la entrada más cercana a tu destino final, para que puedas aparcar cerca más fácilmente. Un aviso de voz al llegar al destino te indica dónde se encuentra el destino final
- Tráfico en directo de por vida³ vía SmartPhone Link
- Asistente de carril activo con avisos por voz
- Función zoom táctil
- Compatible con ecoRoute™ HD
- Compatible con FMI
- Text-to-Speech, indica las calles por su nombre
- Función ¿Dónde estoy?
- Planificador de rutas

TRAFFIC
INFORMACIÓN DE TRÁFICO PRECISA, ACTUALIZADA Y COMPLETAMENTE GRATIS.

ACTUALIZACIONES DE MAPAS Y TRÁFICO GRATIS

REAL DIRECTIONS



MODELOS DISPONIBLES

nüvi® 2659LM
Cartografía de Europa Occidental + Mapas gratis² + Bluetooth®4

nüvi® 2689LMT
Cartografía de Europa completa + Mapas gratis² + Tráfico gratis³ + Bluetooth®4 + Reconocimiento de voz

nüvi® 2699LMT-D
Cartografía de Europa completa + Mapas gratis² + Tráfico digital gratis³ + Bluetooth®4 + Reconocimiento de voz

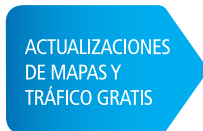


nüvi® 2789LMT | 2799LMT-D

Gama media, pantalla amplia de cristal de 7" y ¡tráfico gratis de por vida!³

- Navegación inteligente en pantalla 7"
- Ranura de tarjeta microSD™
- Radares fijos, zonas de radares móviles, radares en semáforos y de tramo
- Indicación de carriles activos con instrucciones por voz
- Reconocimiento de voz
- Visor de cruces (Photo Real & Bird's Eye)
- Bluetooth®4 para llamadas manos libres y conexión SmartPhone Link
- Próximos lugares. La función próximos lugares te proporciona información de los servicios cercanos (restaurantes, estaciones de servicio, hospitales, etc)
- Actualizaciones de mapas gratis de por vida² en todos los modelos LM o LMT
- Información del tráfico 3D gratis de por vida³ en los modelos LMT
- Foursquare. Red social basada en la localización de lugares específicos
- Garmin Real Directions™ y Garmin Real Voice™
- Traffic Trends™
- Direct Access. Te guía hasta la entrada más cercana a tu destino final, para que puedas aparcar cerca más fácilmente. Un aviso de voz al llegar al destino te indica dónde se encuentra el destino final
- Tráfico en directo de por vida³ vía SmartPhone Link
- Asistente de carril activo con avisos por voz
- Función zoom táctil
- Compatible con ecoRoute™ HD
- Compatible con FMI
- Text-to-Speech, indica las calles por su nombre
- Función ¿Dónde estoy?
- Planificador de rutas

20



MODELOS DISPONIBLES

nüvi® 2789LMT

Cartografía de Europa completa + Mapas gratis² + Tráfico gratis³ + Bluetooth®4 + Reconocimiento de voz

nüvi® 2799LMT-D

Cartografía de Europa completa + Mapas gratis² + Tráfico digital gratis³ + Bluetooth®4 + Reconocimiento de voz



AVANZADA . Serie nüvi®



nüvi® 3597LMT

Gama alta, diseño premiado y ¡con mapas gratis de por vida!²

- Navegación inteligente en pantalla multitáctil de cristal 5"
- Ranura de tarjeta microSD™
- Radares fijos, zonas de radares móviles y radares en semáforos
- Indicación de carriles activos con indicaciones por voz
- Reconocimiento de voz
- Visor de cruces (Photo Real & Bird's Eye)
- Bluetooth®4
- Próximos lugares. La función próximos lugares te proporciona información de los servicios cercanos (restaurantes, estaciones de servicio, hospitales, etc)
- Actualizaciones de mapas gratis de por vida²
- Información del tráfico 3D gratis de por vida³
- Alertas de tráfico por voz
- Garmin Real Directions™
- Traffic Trends™
- Compatibilidad SmartPhone Link
- Compatible con ecoRoute™ HD
- Text-to-Speech, indica las calles por su nombre
- Función ¿Dónde estoy?
- Planificador de rutas
- Terreno y edificios en 3D
- Acelerómetro
- Zoom-in y Zoom-out
- Tráfico de por vida² vía SmartPhone Link
- Soporte magnético

Premio al Diseño
Reddot
2013

INFORMACIÓN DE TRÁFICO
PRECISA, ACTUALIZADA Y
COMPLETAMENTE GRATIS.

ACTUALIZACIONES
DE MAPAS Y
TRÁFICO GRATIS

REAL DIRECTIONS



21

MODELOS DISPONIBLES

nüvi® 3597LMT

Cartografía de Europa + Bluetooth®4 + Reconocimiento de voz + Acelerómetro + 3D + Mapas gratis² + Información de tráfico gratis³




PREMIUM . Serie nüvi®





Serie zūmo®



GARMIN

zūmo® 340LM I 390LM

Gama alta, para motoristas

- Navegación inteligente en pantalla 4,3"
- Ranura de tarjeta microSD™
- Radares fijos, zonas de radares móviles y radares en semáforos
- Indicación de carriles
- Visor de cruces Photo Real
- Bluetooth®4 para indicaciones y llamadas en el modelo zūmo® 390LM (se requiere casco y smartphone compatibles)
- Bluetooth®4 para indicaciones en el modelo zūmo® 340LM (se requiere casco compatible)
- Actualizaciones de mapas gratis de por vida²
- Compatible con cable TMC para la recepción de la información del tráfico
- Traffic Trends™
- Compatible con ecoRoute™
- Text-to-Speech, indica las calles por su nombre
- Función ¿Dónde estoy?
- Planificador de rutas
- Manipulable con guantes
- Track back, vuelve al punto de partida sin necesidad de volver a crear el track o ruta
- Resistencia al agua IPX7
- Brújula
- Historial de servicio



24

MODELOS DISPONIBLES

zūmo® 340LM

Cartografía de Europa occidental + Bluetooth®4 + Mapas gratis²

zūmo® 390LM

Cartografía de Europa completa + Bluetooth®4 + Mapas gratis²



AVANZADA . Serie zūmo®



zūmo® 590LM

Insuperable sobre dos ruedas

- Navegación inteligente en pantalla 5"
- Función "Carretera con curvas"
- Ranura de tarjeta microSD™
- Radares fijos, zonas de radares móviles y radares en semáforos
- Indicación de carriles
- Visor de cruces Bird's Eye
- Bluetooth®4 para casco (llamadas e indicaciones)
- Actualizaciones de mapas gratis de por vida²
- Compatible con cable TMC para la recepción de la información del tráfico
- Traffic Trends™
- Compatible con ecoRoute™
- Text-to-Speech, indica las calles por su nombre
- Función ¿Dónde estoy?
- Planificador de rutas
- Manipulable con guantes
- Tecnología Bluetooth®4 para visualizar y compartir tracks
- Track back, vuelve al punto de partida sin necesidad de volver a crear el track o ruta
- Resistencia al agua IPX7
- Brújula
- Historial de servicio
- Compatibilidad con mapas TOPO / Terreno en 3D / Mapas personalizados y tracks off-road
- Reproductor MP3 / iPod® & iPhone®
- Reproductor Pandora, radio personalizable con la música que más te gusta
- Compatibilidad con sensores TPMS (sensores para monitorización de la presión de los neumáticos)
- Mando a distancia VIRB® & VIRB Elite®
- Función "Ida y vuelta", ir y volver por el mismo camino (recorrido, distancia, duración o destino)
- Compatibilidad SmartPhone Link
- Carril activo
- Garmin Real Directions™ con navegación real por voz
- Tráfico de por vida³ vía SmartPhone Link



25

MODELOS DISPONIBLES

zūmo® 590LM
 Cartografía de Europa completa + Bluetooth®4 + Mapas gratis² +
 Información de tráfico gratis³ + MP3 / iPod® & iPhone®



PREMIUM . Serie zūmo®



Camper



GARMIN

Camper 760LMT-D

Disfruta de la libertad de la carretera con el confort y la comodidad de circular con el mejor guía de viaje

- Navegación inteligente en pantalla 7"
- Ranura de tarjeta microSD™
- Radares fijos, zonas de radares móviles y radares en semáforos
- Indicación de carriles activos con instrucciones por voz
- Reconocimiento de voz
- Visor de cruces (Photo Real & Bird's Eye)
- Bluetooth®4 para manos libres y compatibilidad con SmartPhone Link
- Actualizaciones de mapas gratis de por vida²
- Información del tráfico 3D gratis de por vida³
- Alertas de tráfico por voz
- Compatible con ecoRoute™
- Text-to-Speech, indica las calles por su nombre
- Función ¿Dónde estoy?
- Planificador de rutas
- Cámara trasera opcional (BC™ 20, se vende por separado)
- Gran soporte antivibraciones
- Configurator del tipo caravana & autocaravana (altura, ancho, largo, peso)
- Restricciones para caravanas & autocaravanas en carretera
- Puntos de interés para caravanas & autocaravanas
- Alertas personalizadas (riesgo de desprendimiento, vientos laterales, carreteras estrechas, curvas y pendientes pronunciadas y ramas salientes)
- Directorios específicos para campistas, caravanistas y autocaravanistas
- Tráfico de por vida³ via SmartPhone Link



27


TRÁFIC
 INFORMACIÓN DE TRÁFICO
 PRECISA, ACTUALIZADA Y
 COMPLETAMENTE GRATIS.

**ACTUALIZACIONES
 DE MAPAS Y
 TRÁFICO GRATIS**

MODELOS DISPONIBLES

Camper 760LMT-D
 Cartografía de Europa completa + Bluetooth®4 + Reconocimiento de voz +
 Mapas gratis² + Información de tráfico gratis³



PREMIUM . Camper



Serie dēzl™



GARMIN®

Serie dēzl™

El GPS para los transportistas

- Navegación inteligente en pantalla 5" en dēzl™ 560LMT
- Navegación inteligente en pantalla 7" en dēzl™ 760LMT
- Ranura de tarjeta microSD™
- Radares fijos, zonas de radares móviles y radares en semáforos
- Indicación de carriles activos con instrucciones por voz en dēzl™ 760LMT
- Reconocimiento de voz en dēzl™ 760LMT
- Visor de cruces Photo Real en dēzl™ 560LMT
- Visor de cruces (Photo Real & Bird's Eye) en dēzl™ 760LMT
- Bluetooth®4
- Actualizaciones de mapas² e información del tráfico 3D gratis de por vida³
- Alertas de tráfico por voz en dēzl™ 760LMT
- SmartPhone Link en dēzl™ 760LMT
- Compatible con ecoRoute™
- Compatible con FMI
- Text-to-Speech, indica las calles por su nombre
- Función ¿Dónde estoy?
- Planificador de rutas
- Entrada de vídeo
- Cámara trasera opcional en dēzl™ 760LMT
- Gran soporte antivibraciones
- Configurador del tipo camión; altura, ancho, largo, peso, materiales peligrosos
- Restricciones para camión en carretera
- Puntos de interés para camión
- Tráfico de por vida³ vía SmartPhone Link en el modelo dēzl™ 760LMT



29

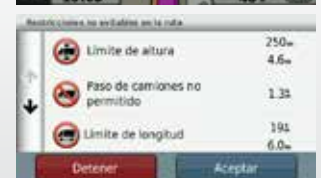
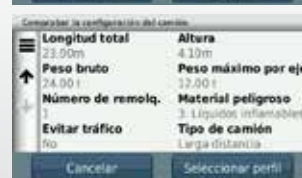
MODELOS DISPONIBLES

dēzl™ 560LMT

Cartografía de Europa completa + Bluetooth®4 + Información de tráfico gratis³ + Mapas gratis²

dēzl™ 760LMT

Cartografía de Europa completa + Bluetooth®4 + Reconocimiento de voz + Mapas gratis² + Información de tráfico gratis³



PREMIUM . Serie dēzl®



Garmin Víago™



GARMIN 

Garmin Víago™

La navegación diseñada y ajustada a tus necesidades

- Búsqueda en mapas internacionales²: busca direcciones y puntos de interés
- Indicaciones giro a giro
- Indicación de carriles que te indica el carril en el que debes situarte, así como la visualización de cruces photoReal, que ofrece una referencia real de las intersecciones próximas
- Muestra la calle en la que te encuentras, tu velocidad actual y el límite de velocidad

Busca en el mapa direcciones y puntos de interés de todo el mundo. Una vez que hayas localizado un destino, navega hasta él utilizando los mapas en línea, que siempre emplean los datos de mapas más recientes disponibles y no consumen espacio de almacenamiento en tu dispositivo.



Añade las funciones que desees

- Mapas descargables: navega sin conexión de datos y evita las tarifas de roaming. Elige entre cobertura completa o regional
- Traffic Live: información sobre el tráfico en tiempo real con modificación de rutas automática
- Alerta de radares móviles en directo: aviso de la presencia de radares móviles según la información proporcionada por otros conductores
- Garmin Real Directions™: proporciona indicaciones a través de lugares representativos, semáforos y edificios significativos
- Vista panorámica en 3D: visualiza el terreno que te rodea gracias a la representación de montañas, colinas y valles
- Guía urbana: navega por las ciudades más importantes a pie o utilizando el transporte público (solo iPhone®)
- Y mucho más



31

MODELOS DISPONIBLES

GARMIN VÍAGO™


Garmin Víago™

Cartografía de Norteamérica, Latinoamérica, Europa, Rusia y Oriente Medio



Tu solución de gestión de flotas

GARMIN[®]



ÚLTIMOS LANZAMIENTOS EN FLOTAS



Cumple con los objetivos de eficiencia y servicio de atención al cliente de tu negocio con la unidad Garmin fleet™ 660 ó 670, nuestra solución para mercados de servicios locales y flotas de camiones de larga distancia, combinando la experiencia de nuestros mejores navegadores en el sector de la navegación con la transparencia y flexibilidad de Android™.

Garmin fleet™ 660 / 670, Navegación avanzada con la flexibilidad de Android™

Novedades que ofrece Android™

fleet™ 660/670 te permite introducir las aplicaciones empresariales que desees y ampliar el uso del dispositivo para realizar actividades distintas a las relacionadas con el vehículo: desde la posibilidad de que los clientes firmen en la pantalla como acuse de recibo, hasta la opción de cumplimentar formularios relacionados con el trabajo. El resultado: un retorno más rápido de tu inversión. A largo plazo, podrás implementar rápidamente aplicaciones y nuevas funciones de forma sencilla e inalámbrica.

Novedades que ofrece Garmin

Con un hardware creado y optimizado específicamente para su uso con flotas, la unidad 660/670 proporciona una experiencia de navegación incomparable gracias a nuestra interfaz de usuario probada cuya base principal es el

conductor. Gracias a su soporte magnético, podrás conectar y retirar la unidad fleet™ 660/670 fácilmente, además de utilizarla para la captura de firmas y como acuse de recibo. Además, nuestra función de comunicación de campo cercano (Near Field Communication, NFC) facilita la identificación del conductor y la sincronización de datos. Nuestras API de navegación y las aplicaciones de gestión de flotas integradas facilitan el desarrollo de soluciones completas. Contamos también con medidas de seguridad nativas para proveedores de servicios para gestionar y bloquear el contenido al que accederá el usuario final. Y, lo mejor de todo, es que contamos con diversas infraestructuras y herramientas de asistencia. Por ejemplo, te ofrecemos ayuda con las actualizaciones gratuitas de mapas de por vida² a través del software Garmin Express, para proporcionarte soluciones sobre cualquier cuestión.

33

Características

- Plataforma de aplicaciones abierta, personalizable, escalable y potente
- Admite el uso de la interfaz de gestión de flotas (FMI) de Garmin para garantizar la mayor compatibilidad
- Funciones de navegación avanzadas en nuestros productos para automóviles y camiones más vendidos
- Diseño de productos mejorado y orientado a actividades específicas
- Compatibilidad con lectores de tarjetas, escáneres portátiles y mucho más
- Rutas para camiones personalizadas
- Función para evitar el tráfico de por vida³
- Actualizaciones de mapas de por vida gratuitas¹
- Navegación avanzada



¿POR QUÉ USAR SOLUCIONES DE GESTIÓN DE FLOTAS GARMIN?

Garmin es el nº 1 a nivel internacional

Junto al líder mundial en navegación, te beneficiarás de una amplia gama de navegadores que se adaptan a tus necesidades, así como de funciones únicas como la navegación real y las actualizaciones de mapas digitales de tráfico para toda la vida de tu dispositivo Garmin. Pero no sólo se trata de conseguir una gran navegación: nos sentimos orgullosos del servicio y atención que proporcionamos. Al igual que cualquier empresa, necesitas un servicio al cliente de alta calidad, desde la primera consulta hasta los programas de formación, y eso incluye también que el mantenimiento de tus dispositivos sea más sencillo gracias a nuestra herramienta de actualización de flotas.

Gestión de flotas mejorada

Los proveedores ofrecen la solución completa y personalizada para satisfacer las necesidades de tu flota. Además, el **fleet 590** de Garmin combina las funciones de 'caja negra' y de terminal de flota en una sencilla solución plug-and-play para flotas y... ¡No requiere instalación! El cable FMI (FMI 15, FMI 25 o FMI 45) se conecta al transpondedor de datos de la 'caja negra' para proporcionar conectividad inalámbrica a tu centro de monitorización.

En pocas palabras, ¿cómo funciona la gestión de flotas?

Nuestros dispositivos portátiles ofrecen una navegación profesional y permiten el envío y recepción de mensajes, con capacidad de distribución de tareas. Nuestro objetivo es proporcionarte una solución completa con una rápida amortización de la inversión y la posibilidad de crecer con tu negocio.

- Navegación, rutas de camiones y rutas para evitar el tráfico
- Programación de tareas
- Seguridad del conductor y eficiencia de combustible
- Gestión de la hoja de registro horario
- Seguimiento de flotas e informes de gestión
- Comunicación



* Dispositivo de navegación portátil

¿QUÉ DISPOSITIVOS GARMIN UTILIZAR PARA FLOTAS?

Los navegadores de Garmin son la elección perfecta para la navegación profesional y una parte esencial de las soluciones para flotas más útiles, versátiles y rentables de hoy en día.



fleet™ 590, la solución "todo en uno" para vehículos comerciales ligeros

Conecta tu flota

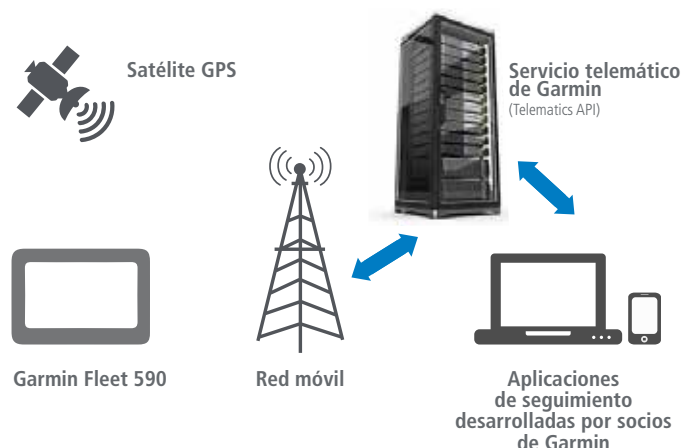
Desde el seguimiento en el vehículo hasta la avanzada detección del estado del motor y la sofisticada monitorización del comportamiento del conductor, el **fleet 590** de Garmin combina las necesidades de la gestión de flotas con la simplicidad de navegación de Garmin.

Fácil de instalar, fácil de usar y fácil de mantener, el **fleet 590** ofrece una sencilla conectividad de flota, para que dispongas de una solución completa de gestión de flotas en pocas semanas, en lugar de tener que esperar meses. Con conectividad móvil 3G, acelerómetro de 3 ejes, receptor GPS y mucho más, el **fleet 590** ofrece todo lo que buscas en un terminal de datos móvil que se coloca en la cabina.

La caja negra portátil

El **fleet 590** incorpora la función del transpondedor de datos de la 'caja negra' con nuestra interfaz de usuario líder del sector. El reconocimiento de voz es óptimo para limitar la interacción con el conductor y una pantalla táctil de 5" facilita la visualización de la información relacionada con la conducción. El dispositivo presenta un diseño portátil adecuado para flotas y suficientemente flexible para poder trasladarlo fácilmente de un vehículo a otro. El **fleet 590** no necesita conectarse al vehículo mediante cables, por lo que elimina cualquier coste de instalación profesional o tiempo de inactividad para el cliente, permitiendo que el conductor vuelva a la carretera.

¿Cómo funciona fleet 590?



Características

- Planificación
- Comunicación
- Seguimiento continuo
- Detección del estado del motor
- Monitorización del comportamiento del conductor
- Gestión de tiempos
- Gestión avanzada de alertas
- Navegación básica
- Mapas gratis para toda la vida²
- Llamada con sistema manos libres con Bluetooth^{®4}



“ CON GARMIN, TUS CONDUCTORES Y EXPEDIDORES SE PUEDEN COMUNICAR DE MANERA EFICIENTE PARA MEJORAR EL SERVICIO Y AUMENTAR LA EFICIENCIA. ”

Frank Assmann - Fleet Management Senior Product Manager de Garmin



Serie dēzl™ para vehículos pesados de mercancías

Los PNDs dēzl son totalmente compatibles con la interfaz de gestión de flotas de Garmin. Si la conducción de camiones forma parte

de tu negocio, puedes confiar en el sistema de navegación de Garmin, fabricado específicamente para la industria de transporte por carretera. (Funciona con un cable FMI)

36



Serie nüvi® Avanzada para vehículos comerciales ligeros

Estos PNDs son el socio comercial perfecto para la carretera, diseñados para ahorrar tiempo y dinero, al

tiempo que mantienen la seguridad de los trabajadores móviles durante la realización de sus tareas. (Funciona con un cable FMI)

	Serie dēzl	Serie nüvi Avanzada	fleet 590
Rutas para camiones	•		
Rutas para evitar ciertos segmentos de carretera	•	•	
Protocolo de parada/destino	•	•	•
Protocolo de llegada automática en parada	•	•	•
Mensajes y respuestas pregrabados	•	•	•
Protocolo de tiempo estimado de llegada	•	•	•
Protocolo de eliminación de datos	•	•	•
ID del conductor	•	•	•

SmartPhone Link

SmartPhone Link es un servicio de Garmin disponible para los navegadores (nüvi® 2467LM, 2497LMT, 2567LM, 2597LMT, 2797LMT, 3597LMT, zūmo 590LM, Camper 760LMT-D y dezl 760LMT), que permite incorporar a tu navegador infinitas posibilidades mediante Bluetooth®4 entre tu GPS Garmin y un Smartphone compatible. Te permite la descarga de aplicaciones gratuitas, como por ejemplo:



Información del tráfico

Consigue la mejor información a tiempo real sobre el tráfico. Live Traffic se actualiza cada dos minutos y recibe más de 1.000 mensajes en cada ciclo de actualización.

Rápido, preciso y ahora gratuito en todos los dispositivos compatibles.

Aparcamiento y destino

Registra automáticamente dónde has aparcado y tu destino actual.

Tiempo

¿Quieres saber qué tiempo hará allí donde vas? ¿Y las previsiones para los próximos días? SmartPhone Link te permite verlo directamente en tu GPS.

Tracker

¿Quieres decirle a tus amigos dónde estás? Con un simple click podrás hacerlo, y podrán seguirte a lo largo de tu trayecto, en las redes sociales (facebook, twitter, etc) o correo electrónico que tú elijas.

Mapa

Puedes buscar un punto de interés y/o dirección desde el mapa de tu smartphone (google maps, etc) y enviar la localización a tu GPS Garmin. Además, por muy poco dinero, podrás tener la siguiente información adicional y a tiempo real:

Radares

Recibe la información de radares fijos, zonas de radares móviles, posibilidad de radares móviles y radares en semáforo de por vida en tu smartphone. Además podrás comunicar a Garmin los radares que encuentres y a su vez a otros por 19,99€.

Tiempo avanzado

Recibe la información más completa de por vida sobre las alertas del clima de por vida por tan sólo 5,49€. La lluvia, la nieve y el hielo están codificados por colores para ayudarte a evitar las malas condiciones en tu conducción.



¡Descárgatelo de forma totalmente gratuita en Google Play Store y consigue de forma fácil más información para tus viajes!



*Para usar la app necesitas la versión de software 4.40 o superior.
La marca y el logo Bluetooth®4 son propiedad de Bluetooth® SIG Inc. y su uso por Garmin es bajo licencia.

37

¿Harto del tráfico?



**Rápido.
Preciso.
Gratuito.**

Dash Cam™



GARMIN

Dash Cam™ 10 & 20

Cámara de conducción

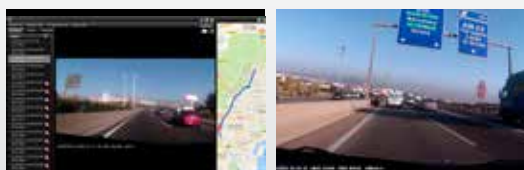
- Pantalla de 2,3" en color
- Información GPS en el modelo Dash Cam™ 20. Todas las grabaciones incluyen la hora y la ubicación para que sepas exactamente dónde y cuándo ocurrió todo
- Alertas de radares en el modelo Dash Cam™ 20
- Grabación de video en alta definición en WVGA, 720p ó 1080p
- Cámara de fotos. Para visualizar de cerca el vehículo o la propiedad dañada, puedes retirar la Dash Cam™ del vehículo y hacer fotografías
- Software de gestión Garmin PC Tool gratis para revisar tu viaje al detalle. Visualiza el vídeo y consulta sus datos relacionados. Observa un mapa de la ruta y obtén imágenes fijas con la herramienta para instantáneas. Con el modelo Dash Cam™ 20, cuando revises las grabaciones en tu ordenador, tendrás un registro de la latitud, longitud, fecha, hora, velocidad y dirección de tu desplazamiento
- Micrófono integrado
- Sensor de detección de incidentes (G-Sensor) con configuración de sensibilidad en el modelo Dash Cam™ 20. Cuando se detecta un incidente, como un frenado brusco o una colisión, tu cámara guarda la grabación actual, así como la anterior y la siguiente, de forma que permite conservar un registro completo del evento
- Batería de litio con autonomía de hasta 1 hora
- Grabación en 30 FPS
- Ranura microSD™ clase 10 de hasta 32GB
- Menú multilinguaje
- Posibilidad de reproducir videos y fotos directamente en la pantalla
- Encendido / apagado automáticos



39

MODELOS DISPONIBLES

Dash Cam™
Cartografía de Europa occidental



Dash Cam™

Aviso Legal

(i) Se prohíbe expresamente al propietario del dispositivo su uso o el uso de imágenes o películas grabadas por el dispositivo para cualquier uso que no sea para uso doméstico (el uso para fines en relación con la cobertura de seguro queda prohibida), (ii) Se prohíbe expresamente al propietario del dispositivo de revelar o difundir cualquier imagen o película capturada por el dispositivo a través de Internet o de cualquier manera pública, (iii) El dispositivo debe ser colocado en su coche de tal manera que a limitar la posibilidad que la grabación de imágenes de un ser humano permita su identificación y, si se ha grabado, toda persona debe ser anonimizada antes de revelar estas imágenes a un tercero.



Cartografía Garmin

Los navegadores GPS de Garmin cuentan con la Cartografía Navteq®, proveedor mundial líder de mapas digitales y otros contenidos para sistemas de navegación. Con más de 700 analistas geográficos de 30 países recorren las carreteras para recopilar hasta 204 atributos por cada segmento de la carretera.

Además, cuentan con los últimos avances en tecnología como Cartografía con edificios en 3D* e Indicación de carriles con visualización de cruces, para escoger el mejor carril sobre el que circular para el próximo giro.

Garmin entiende lo importante que es para ti que los mapas de tu GPS contengan información fiable y actualizada, por eso ha creado los programas nüMaps Guarantee™, nüMaps Onetime™ y nüMaps Lifetime™.



nüMaps Guarantee™: 90 días para actualizar tu GPS

Garmin quiere que estés completamente satisfecho con la compra de tu GPS y se compromete a ofrecerte las últimas actualizaciones cartográficas disponibles.

Simplemente registra tu nuevo GPS Garmin en my.garmin.com y comprueba desde tu nueva cuenta si el dispositivo tiene la última versión o si hay una nueva actualización cartográfica. Recuerda que para registrar tu GPS, éste tiene que haber sido posicionado previamente, es decir, haber recibido la señal de satélite al menos una vez.

nüMaps Guarantee™ te ofrece la última actualización totalmente gratis durante los 90 días siguientes a partir del primer uso de tu GPS.



nüMaps Onetime™: Actualización individual de tu GPS

Si en cualquier momento deseas tener la última actualización disponible en tu GPS Garmin, con nüMaps Onetime™ lo conseguirás. Esta opción reemplaza tus mapas por la última actualización disponible de calles, autopistas y puntos de interés como restaurantes, hoteles, cajeros, gasolineras y mucho más.

Descargarte tu actualización de mapas de Europa es muy sencillo. Simplemente entra en tu cuenta my.garmin.com. Dentro del apartado "Mis Mapas" (Detalles) podrás comprarla y te permitirá descargar la

última versión disponible. Así navegarás con fiabilidad y tranquilidad. Carga los mapas europeos en tu GPS Garmin compatible (sujeto a la capacidad de la unidad, puede requerir el uso de una tarjeta de memoria).

Además, podrás adquirir la tarjeta prepago Onetime™ en tu distribuidor habitual que te permitirá realizar la descarga online. Para más información, consulta www.garmin.es.



nüMaps Lifetime™: Actualizaciones de por vida

Garmin te asegura que con esta opción siempre tendrás la última versión de mapas de Europa. Podrás obtener todas las actualizaciones cartográficas anuales durante la vida útil¹ de tu GPS. Garmin te avisará a través de un correo electrónico cuando esté disponible para ti cada una de ellas. Además, disponemos de la aplicación Garmin Express que te informará cuando haya actualizaciones disponibles.

Puedes adquirir la suscripción a través de:

- Tu cuenta mygarmin.com, on-line.
- Tu distribuidor habitual (vía tarjeta pre-pago)

Una vez adquirido y activado, tu equipo quedará asociado con la

suscripción Lifetime**** y podrás descargar todas las actualizaciones de Cartografía disponibles, junto con las actualizaciones de puntos de interés, calles, carreteras, polígonos industriales, residenciales, etc. Carga los mapas europeos en cualquier GPS Garmin para automoción (sujeto a la capacidad de la unidad).

Si tienes dudas sobre si tu modelo es compatible con el programa nüMaps Lifetime™ puedes comprobarlo en www.garmin.es.

Si el modelo de tu equipo ya va seguido de las siglas LM o LMT, significa que ya dispone de nüMaps Lifetime

* Según modelo

** También puedes comprar mapas individuales de España o Europa a través de cualquier distribuidor oficial Garmin en formato microSD o SD.

**** Las actualizaciones Lifetime™ te permitirán obtener cobertura completa europea, indistintamente de la cobertura original del equipo.

Mapas y tráfico gratis durante la vida útil¹ de tu GPS

Elige cualquier modelo de la gama Garmin® LM/LMT y tendrás todas las actualizaciones de los mapas GRATIS durante la vida útil¹ de tu GPS Garmin®. Asegúrate de tener tu equipo siempre actualizado con los últimos mapas, puntos de interés e información de navegación disponible en el mercado. Los productos LT/LMT te ofrecen, además, actualizaciones de tráfico³ gratuitas, durante la vida útil¹ de tu GPS.

Ventajas de comprar un modelo LM

Navteq® saca al mercado varias actualizaciones al año, para que sus usuarios puedan navegar con los últimos mapas. La forma más económica de tener tu GPS actualizado es adquirir un modelo con las siglas LM (Lifetime Maps: Actualizaciones de mapas gratis de por vida²) ya que te ahorrarás tener que actualizar tu mapa pagando por ello.

¿Por qué?

- Reduce el estrés, gracias a la guía de intersecciones que te permite navegar con facilidad, incluso por los cruces más complicados.
- Conduce con confianza: las actualizaciones frecuentes de los mapas garantizan el mejor rendimiento de tu GPS.
- Las carreteras cambian constantemente (en Europa 1,1 millones de kilómetros de carreteras se modifican o se añaden todos los días) y Garmin te facilita regularmente las últimas versiones de mapas disponibles.

Nota: Las actualizaciones de mapas de los equipos LM/LMT te ofrecen únicamente la misma cobertura original del equipo.

Sencillez en la descarga del servicio

Registra el equipo en www.garmin.es con tu nombre de usuario y contraseña. Indica un correo electrónico de referencia. Te avisaremos por email cuando haya nuevas actualizaciones de mapas y tráfico. Podrás descargarlo de forma gratuita (sólo para modelos LM/LMT).



1. La "vida útil" de un receptor de tráfico hace referencia al período durante el cual el receptor tiene las capacidades técnicas necesarias para utilizar los datos de tráfico actuales y puede funcionar según está previsto sin importantes reparaciones.

2. Lifetime Maps te da derecho a recibir actualizaciones de mapas, cuando y tantas veces como Garmin disponga de ellas, durante la vida útil de tu equipo Garmin o mientras Garmin siga recibiendo datos de mapas de un tercer proveedor, lo que suceda antes. Para el significado de "vida útil" de un producto y de otros términos y condiciones importantes, visita www.garmin.com/numapslifetime.

3. Se amplía el Tráfico de por vida durante la vida útil de tu receptor de tráfico Garmin o mientras Garmin reciba datos de tráfico de su suministrador.

4. La marca y el logo Bluetooth® son propiedad de Bluetooth® SIG Inc. y su uso por Garmin es bajo licencia.

5. Garmin considera que el GPS se ha utilizado a partir del momento en que el aparato ha determinado una posición fija y que se ha registrado una velocidad de desplazamiento (mínimo 20km/h).





















Accesorios
















GARMIN 
















Accesorios

Foto	Referencia	EAN	Descripción	n55/56	n65/66	n25x9	n26x9	n27x9	n35x7	z340	z390	z590	Camper	d560	d760	Dash 10	Dash 20
Soportes																	
	010-11983-00	753759998875	Brazo ventosa + soporte	•		•	•										
	010-11983-04	753759115753	Brazo ventosa grande + soporte	•	•		•	•									
	010-11983-01	753759998882	Brazo ventosa + soporte magnético						•								
	010-11932-00	753759995034	Brazo ventosa + soporte para núvi 7"					•					•		•		
	010-11843-02	753759989637	Brazo ventosa + soporte para zumo							•	•						
	010-12110-01	75375912187	Soporte para auto zumo 590LM									•					
	010-11633-00	753759975739	Brazo ventosa + soporte para dezl 560LMT											•			
	010-11932-02	753759998264	Soporte atornillado para salpicadero					•					•	•	•		
Soportes - extras																	
	010-10747-00	753759057848	Brazo ventosa (repuesto)	•		•	•		•	•	•			•		•	•
	010-11843-00	753759989613	Soporte de montaje para motocicleta							•	•						
	010-10962-00	753759068417	Pieza de sujeción para moto							•	•	•					
	010-12110-00	753759119096	Soporte de montaje zumo 590LM									•					
	010-10961-00	753759068325	Cierre de seguridad							•	•						
	010-11932-01	753759996277	Brazo ventosa 6 & 7" (sin soporte)		•		•	•					•		•		
	010-10747-02	753759057862	Brazo adhesivo para salpicadero	•		•	•		•	•	•			•			
	010-11952-00	753759003548	Soporte de rejilla de ventilación	•		•			•					•			
	010-10908-00	753759067304	Soporte antideslizante serie núvi/zumo	•	•	•	•	•	•	•	•	•	•	•	•		
	010-11280-00	753759067304	Soporte antideslizante (bolsa arena)	•	•	•	•	•	•	•	•			•			
	010-11271-03	753759990008	Kit de montaje semi-integrado	•		•			•					•			
	010-10646-01	753759050795	Pack de dos discos adhesivos	•		•	•		•	•	•			•			

Accesorios

Foto	Referencia	EAN	Descripción	n55/56	n65/66	n25x9	n26x9	n27x9	n35x7	z340	z390	z590	Camper	d560	d760	Dash 10	Dash 20	
Fundas																		
	010-12101-00	753759115760	Funda de transporte universal de 5" y 6"	•	•													
	010-11951-00	753759106164	Funda de transporte universal de 5"	•		•			•					•				
	010-11793-00	753759981617	Funda Universal 5"	•		•	•		•					•				
	010-12100-00	753759118945	Funda de transporte zumo® 5"									•						
	010-11835-00	753759988920	Funda Universal Genérica	•		•			•					•				
	010-11917-00	753759995027	Funda de viaje 7"					•					•		•			
Otros																		
	010-11685-01	753759109561	Kit de viaje de 5,0"	•		•			•					•				
	010-12110-03	753759125318	Batería para zumo 590									•						
	010-11997-00	753759106782	Sistema de monitorización de presión de los neumáticos									•	•					
	010-11269-01	753759008484	nūMaps Lifetime™ Europa	•	•	•	•	•	•				•	•	•			
	010-10683-05	753759103477	Tarjeta microSD™ de 4 GB con adaptador SD™	•	•	•	•	•	•			•	•	•	•			
	010-10683-06	753759115784	Tarjeta microSD™ de 8 GB con adaptador SD™									•						
	010-12043-00	753759111168	Cámara de seguridad trasera inalámbrica BC™ 20										•		•			

Accesorios

Foto	Referencia	EAN	Descripción	n55/56	n65/66	n25x9	n26x9	n27x9	n35x7	z340	z390	z590	Camper	d560	d760	Dash 10	Dash 20	
otros																		
	010-12043-10	753759112493	Cable de extensión para BC™ 20															
Cables																		
	010-11838-00	753759989392	Cargador / Receptor de tráfico mini USB (TA20)	•	•	•	•	•	•	•	•		•	•	•	•	•	•
	010-10723-17	753759111540	Multicargador de alta velocidad	•	•	•	•	•	•	•	•	•	•	•	•	•	•	•
	010-00896-18	753759102890	Cargador / Receptor de tráfico GTM 35							•	•			•				
	010-01009-05	753759978976	Cargador / Receptor de tráfico GTM 36			•	•	•	•				•	•	•			
	010-11894-00	753759995201	Cargador / Receptor de tráfico GTM 70™ digital			•	•	•	•				•		•			
	010-11232-10	753759980306	Cable de datos FMI 15 (Sin tráfico)											•	•			
	010-01229-00	753759112745	Cable FMI 25 (datos y tráfico)			•	•	•										
	010-11796-10	753759982249	Cable de datos y tráfico FMI 45											•	•			
	010-11843-01	753759989620	Cable de alimentación para motocicleta (pelado)							•	•							
	010-11478-05	753759103729	Cable adaptador de CA	•	•	•	•	•	•	•	•	•	•	•	•	•	•	•
	010-10723-01	753759008484	Cable USB	•	•	•	•	•	•				•	•	•			
	010-11478-01	753759101985	Cable Micro USB	•	•	•	•	•	•	•	•					•	•	
	010-11843-03	753759989644	Kit de tapa de goma							•	•							
	010-12114-02	753759115586	Cable de 5m para Dash Cam													•	•	

Accesorios SmartPhone

Foto	Referencia	EAN	Descripción	Comentarios
iPhone				
	010-12099-00	753759113360	Soporte activo para iPhone® 5S, 5C, 5	Fija tu iPhone 5 con este soporte de sujeción para vehículos con cargador Lightning™ a USB, para cargar el smartphone tanto en modo horizontal como vertical. El soporte se ajusta a tamaños de entre 58,6 mm y 76 mm de ancho y hasta 12 mm de profundidad.
	010-11959-00	753759998561	Kit de diseño para el coche para iPhone® 5	Utiliza este kit de diseño para el coche para fijar tu iPhone de forma segura. El soporte se puede fijar en todas las superficies lisas gracias a su almohadilla de sujeción, que te permite ver la pantalla tanto en modo horizontal como vertical. El kit también incluye un adaptador USB para el coche para que puedas conectar tu iPhone con el cable USB para iPhone (no incluido).
	010-11960-00	753759998578	Soporte de sujeción para el coche para iPhone® 5	Vincula este dispositivo de sujeción con el soporte para el coche NAVIGON (no incluido) y fija tu iPhone 5 de forma segura. Este soporte de sujeción te permite colocar el teléfono en modo vertical u horizontal.
	010-11856-00	753759990183	Kit soporte de coche para iPhone® 4	Kit de sujeción para iPhone 4
Smartphone, all				
	010-12099-01	753759113377	Soporte universal para smartphone	Fija tu smartphone y tenlo siempre al alcance gracias a este soporte de sujeción universal con chip NFC integrado que inicia automáticamente las aplicaciones NAVIGON (que se venden por separado) en dispositivos compatibles. El soporte de sujeción está diseñado para fijar de forma segura teléfonos de entre 58,6 mm y 76 mm de ancho y hasta 12 mm de profundidad, tanto en modo horizontal como vertical. Incluye un cargador micro USB, soporte para parabrisas y un puerto USB adicional.
	010-10723-17	753759111540	Multicargador de alta velocidad	Multicargador de alta velocidad
	010-12024-12	753759112486	Película del parabrisas HUD y HUD+	Acopla esta pantalla al parabrisas para ver las proyecciones de navegación del sistema de proyección de información sobre el parabrisas (HUD) de Garmin reflejadas en el cristal. Tus ojos permanecerán en la carretera de forma segura.
	010-12024-10	753759112462	Lente reflectora para HUD y HUD+	Esta lente de plástico se acopla al dispositivo de proyección de información sobre el parabrisas (HUD) de Garmin para que puedas ver las proyecciones de navegación de la unidad reflejadas en el parabrisas y mantener los ojos en la carretera de forma segura.
	010-12024-11	753759112479	Cable cargador para HUD Y HUD+	Con este cargador plug-and-play totalmente portátil podrás mantener tu smartphone cargado y el sistema HUD en funcionamiento para indicarte el camino. Alimentado mediante un encendedor de automóvil estándar, el cargador incluye un puerto USB integrado para que cargues el teléfono durante la navegación.

Kit de montaje semi integrado



Haz de tu dispositivo GPS un elemento permanente en el salpicadero de tu vehículo.

Este soporte está diseñado para ofrecer un soporte sólido y estable para tu dispositivo GPS mientras conduces. Cuando no lo estás utilizando, el brazo ajustable y el cable mini USB de alimentación se pueden quitar fácilmente con un clic.

Un conector de cableado instalado debajo del tablero se conecta a la alimentación de 12 V y la transmite a través del salpicadero al dispositivo.

Tabla Comparativa

		nüvi 55LM	nüvi 55	nüvi 55LM	nüvi 55LMT	nüvi 56LM	nüvi 65LM	nüvi 65LM	nüvi 66LM	nüvi 2559LM	nüvi 2589LM	nüvi 2589LMT
		010-01198-22	010-01198-19	010-01198-20	010-01198-21	010-01198-11	010-01211-1C	010-01211-1A	010-01211-11	010-01187-41	010-01187-22	010-01187-21
Características físicas y rendimiento	Dimensiones unidad. Alto x Ancho x Profundo en mm.	139,7 x 86,3 x 20,3	139,7 x 86,3 x 20,3	139,7 x 86,3 x 20,3	139,7 x 86,3 x 20,3	139,7 x 86,3 x 20,3	167,6 x 94 x 20,3	167,6 x 94 x 20,3	167,6 x 94 x 20,3	140 x 89,0 x 18	140 x 89,0 x 18	140 x 89,0 x 18
	Tamaño pantalla. Alto x Ancho en mm.	5,0" (12.7 cm)	5,0" (12.7 cm)	5,0" (12.7 cm)	5,0" (12.7 cm)	5,0" (12.7 cm)	6,0" (15.24 cm)	6,0" (15.24 cm)	6,0" (15.24 cm)	5,0" (12.7 cm)	5,0" (12.7 cm)	5,0" (12.7 cm)
	Resolución de la pantalla	WQVGA 480 x 272	WQVGA 480 x 272	WQVGA 480 x 272	WQVGA 480 x 272	WQVGA 480 x 272	WQVGA 800 x 480	WQVGA 800 x 480	WQVGA 800 x 480	WQVGA 480 x 272	WQVGA 480 x 272	WQVGA 480 x 272
	Peso en gramos	181g	181g	181g	181g	181g	244g	244g	244g	184g	184g	184g
	Autonomía	2 h	2 h	2 h	2 h	2 h	1 h	1 h	1 h	2 h	2 h	2 h
	Ranura microSD	•	•	•	•	•	•	•	•	•	•	•
	USB	mini USB	mini USB	mini USB	mini USB	mini USB	mini USB	mini USB	mini USB	mini USB	mini USB	mini USB
	Otra conectividad (requiere soporte)											
Mapa	Cartografía preinstalada	Sur de Europa	Europa Occ.	Europa Occ.	Europa Occ.	Europa completa	Sur de Europa	Europa Occ.	Europa completa	Europa Occ.	Europa completa	Europa completa
	Incluye mapas gratis de por vida ² (LM)	•		•	•	•	•	•	•	•	•	•
	nüMaps Guarantee	LM	90 días	LM	LM	LM	LM	LM	LM	LM	LM	LM
Prestaciones	Life Traffic 3D (tráfico premium)											•
	TMC información de tráfico	Compatible	Compatible	Compatible	•	Compatible	Compatible	Compatible	Compatible	Compatible	Compatible	•
	Visor de cruces photoReal™									•	•	•
	Visor de cruces genérico	•	•	•	•	•	•	•	•			
	Visor de cruces Bird's Eye									•	•	•
	Garmin Real Directions™									•	•	•
	Text-to-Speech, indica las calles por su nombre	•	•	•	•	•	•	•	•	•	•	•
	Reconocimiento de voz										•	•
	Indicador de carril	•	•	•	•	•	•	•	•	•	•	•
	Asistente de carril activo									•	•	•
	Indicador de carril activo con instrucciones por voz									•	•	•
	Radars	•	•	•	•	•	•	•	•	•	•	•
	Indicador del límite de velocidad	•	•	•	•	•	•	•	•	•	•	•
	Bluetooth®4									•	•	•
	Bluetooth®4 SmartPhone Link									•	•	•
	Alertas de tráfico por voz				•					•	•	•
	Edificios en 3D											
	Terreno en 3D											
	ecoRoute™	•	•	•	•	•	•	•	•	•	•	•
	Compatible con ecoRoute™ HD									•	•	•
	trafficTrends™, cálculo de ruta basado en el historial de tráfico									•	•	•
	Compatible con FMI									•	•	•
	Orientación dual (horizontal/vertical)	Manual	Manual	Manual	Manual	Manual	Manual	Manual	Manual	Manual	Manual	Manual
Búsqueda de coordenadas	•	•	•	•	•	•	•	•	•	•	•	
Próximos lugares	•	•	•	•	•	•	•	•	•	•	•	
Función ¿Dónde estoy?	•	•	•	•	•	•	•	•	•	•	•	
Reproductor audible												
MP3 / iPhone® & iPod®												
Evitar zona medioambiental	•	•	•	•	•	•	•	•	•	•	•	
Específico Camión / Camper	Puntos de interés para camión											
	Perfil camión: Peso bruto, largo, n° remolques, ancho, alto, peso por eje...											
	Perfil vehículo recreativo											
	Perfil coche											
Alertas de fronteras												
Específico Moto	Historial de servicio											
	Track back											
	Brújula											
	Compatibilidad TPMS											
	Omitir Way Points											
	Compatibilidad VIRB® y VIRB® Elite											
Resistencia al agua IPX 7												
Compatible con Topografía												

Tabla Comparativa

		nüvi 2659LM	nüvi 2689LMT	nüvi 2789LMT	nüvi 2799LMT-D	nüvi 3597LMT	zumo 340LM	zumo 390LM	zumo 590LM	Camper 760LMT-D	dezl 560LMT	dezl 760LMT
		010-01188-43	010-01188-21	010-01316-20	010-01316-22	010-01118-11	010-01043-06	010-01186-01	010-01232-02	010-01168-01	010-00897-12	010-01062-10
Características físicas y rendimiento	Dimensiones unidad. Alto x Ancho x Profundo en mm.	168 x 94 x 19	168 x 94 x 19	196 x 112 x 18	196 x 112 x 18	138 x 77 x 13	130 x 94 x 30	13 x 9,4 x 3	14,5 x 9,7 x 3,2	187 x 113,3 x 23,15	137 x 83 x 15	187 x 113,3 x 23,15
	Tamaño pantalla. Alto x Ancho en mm.	6,0" (15,4 cm)	6,0" (15,4 cm)	7,0" (17,6 cm)	7,0" (17,6 cm)	5,0" (12,7 cm)	4,3" (10,9 cm)	4,3" (10,9 cm)	5" (12,6 cm)	7,0" (17,8 cm)	5,0" (12,7 cm)	7,0" (17,8 cm)
	Resolución de la pantalla	WQVGA 800 x 480	WQVGA 800 x 480	WQVGA 800 x 480	WQVGA 800 x 480	WQVGA 800x480	WQVGA 480 x 272	WQVGA 480 x 272	WQVGA 800 x 480	WQVGA 800x480	WQVGA 480 x 272	WQVGA 800x480
	Peso en gramos	257,3g	257,3g	352g	352 g	192 g	270 g	270 g	374,5g	352 g	192 g	352 g
	Autonomía	1 h	1 h	1 h	1 h	2 h	7 h	7 h	4 h	45-50 min	4 h	45-50 min
	Ranura microSD	•	•	•	•	•	•	•	•	•	•	•
	USB	mini USB	mini USB	micro USB	micro USB	mini USB	mini USB	micro USB	micro USB	micro USB	micro USB	micro USB
	Otra conectividad (requiere soporte)									Video in / Audio out		Video in / Audio out
Mapa	Cartografía pre instalada	Europa Occ.	Europa Occ.	Europa completa	Europa completa	Europa completa	Europa Occ.	Europa completa	Europa completa	Europa completa	Europa completa	Europa completa
	Incluye mapas gratis de por vida ² (LM)	•	•	•	•	•	•	•	•	•	•	•
	nüMaps Guarantee	LM	LM	LM	LM	LM	LM	LM	LM	LM	LM	LM
Prestaciones	Life Traffic 3D (tráfico premium)			•	Digital	•				•		•
	TMC información de tráfico	Compatible	Compatible	•	•	•	Compatible	Compatible	Compatible	•	•	•
	Visor de cruces photoReal™	•	•	•	•	•			•	•	•	•
	Visor de cruces genérico						•	•				
	Visor de cruces Bird's Eye	•	•	•	•	•			•	•	•	•
	Garmin Real Directions™	•	•	•	•	•			•	•	•	•
	Text-to-Speech, indica las calles por su nombre	•	•	•	•	•	•	•	•	•	•	•
	Reconocimiento de voz		•	•	•	•			•	•	•	•
	Indicador de carril	•	•	•	•	•	•	•	•	•	•	•
	Asistente de carril activo	•	•	•	•	•			•	•	•	•
	Indicador de carril activo con instrucciones por voz	•	•	•	•	•			•	•	•	•
	Radares	•	•	•	•	•	•	•	•	•	•	•
	Indicador del límite de velocidad	•	•	•	•	•	•	•	•	•	•	•
	Bluetooth®4	•	•	•	•	•	en casco	en casco	en casco	•	•	•
	Bluetooth®4 SmartPhone Link	•	•	•	•	•			•	•	•	•
	Alertas de tráfico por voz	•	•	•	•	•			•	•	•	•
	Edificios en 3D					•						
	Terreno en 3D					•			•			
	ecoRoute™	•	•	•	•	•				Sólo en perfil coche	Sólo en perfil coche	Sólo en perfil coche
	Compatible con ecoRoute™ HD	•	•	•	•	•				Sólo en perfil coche	Sólo en perfil coche	Sólo en perfil coche
trafficTrends™, cálculo de ruta basado en el historial de tráfico	•	•	•	•	•	•	•	•	•	•	•	
Compatible con FMI	•	•	•	•	•					•	•	
Orientación dual (horizontal/vertical)	Manual	Manual			Automática			Manual				
Búsqueda de coordenadas	•	•	•	•	•	•	•	•	•	•	•	
Próximos lugares	•	•	•	•	•	•	•	•	•	•	•	
Función ¿Dónde estoy?	•	•	•	•	•	•	•	•	•	•	•	
Reproductor audible											•	
MP3 / iPhone® & iPod®								•				
Evitar zona medioambiental	•	•	•	•	•				•	•	•	
Específico Camión / Camper	Puntos de interés para camión									Caravana y Autocaravana	•	•
	Perfil camión: Peso bruto, largo, nº remolques, ancho, alto, peso por eje...									Caravana y Autocaravana	•	•
	Perfil vehículo recreativo									•	•	•
	Perfil coche									•	•	•
	Alertas de fronteras									•	•	•
Específico Moto	Historial de servicio						•	•	•			
	Track back						•	•	•			
	Brújula						•	•	•			
	Compatibilidad TPMS							•	•			
	Omitir Way Points						•	•	•			
	Compatibilidad VIRB® y VIRB® Elite							•	•			
Resistencia al agua IPX 7						•	•	•				
Compatible con Topografía								•				

Visita www.garmin.es para obtener asistencia y datos de contacto

Nuestra página web incluye información sobre nuestra actual gama de productos, campañas, descripciones de productos detalladas, especificaciones técnicas, imágenes, software y actualizaciones de software. También tenemos una amplia sección de preguntas frecuentes que responde a muchas preguntas.

¡Entra y descúbrela!

¡Hazte Fan!

¿Quieres estar al día y conocer todas nuestras novedades?

¡Únete a nuestras redes sociales y entérate de nuestras promociones!



Facebook



Twitter



YouTube



Blog

Oficinas y distribuidores en Europa

País:	Empresa:	Teléfono:
Armenia	Technoservis	+374 99 63 99 86
Austria	Garmin Austria	+43 31 333 18140
República de Bielorrusia	Indel ZAO	+375 17 280 0912
Bélgica	Garmin Belux	+32 26725254
Bulgaria	GeoTrade	+359 2 9804004
Croacia y Bosnia	NAVIGO Sistem d.o.o	+385 1 2334033
Chipre	C.A Petrides	+357 5564200
República Checa	Picodas Prague Ltd	+420 224511980
Dinamarca	Garmin Denmark	+45 48105050
Estonia	Jakari	+372 6398993
Finlandia	Garmin Suomi	+358 19 311001
Francia	Garmin France	+33 155178181
Georgia	GeoLand Ltd	+995 32 921191
Alemania	Garmin Deutschland	+49 01805427646880
Grecia	Skordilis	+30 2104181797
Hungría	Navi-Gate KFT	+36 18012830/1
Islandia	Garmin Iceland	+354 577 6000
Italia	Garmin Italia SpA	+39 0236576411
Letonia	Concors Ltd	+371 6 7207 032
Lituania	Fedingas	+37 052709808
Malta	Medcomms-Ltd	+356 21 335521
Moldavia	Tincom SRL	+37 322449933
Países Bajos	Sailtron	+31 302 840851
Noruega	Garmin Norway	+47 69233630
Polonia	Excel	+48 91 424 3805
Portugal	Garmin Iberia	+351 214447460
Rumanía	Sheba Distribution SRL	+40 17263513
Rusia	Navicom	+7 495 7866506
Eslovaquia	Conan s.r.o	+421 41 7002900
Eslovenia	Garmin Slovenia	+386 4 27 92 500
España	Garmin Iberia	+34 933572608
Suecia	Garmin Sweden	+46 7744 52020
Suiza	Bucher & Walt SA	+41 32 7559500
Ucrania	Aeroscan Ltd	+380 444571668
Ucrania	Navionika	+380 44 554 2747
Reino Unido	Garmin Europe	+44 8708501242

Garmin Iberia, S.A.

Edificio Cristal
N150 km 6,7 - Sector Baricentro,
08210 Barberà del Vallès Barcelona, España

Servicio Post-Venta y Servicio Técnico:
(+34) 93 275 44 97
Fax: (+34) 934 294 484

Portugal : (+351) 214447460

www.garmin.es

Líder mundial en navegación por satélite

www.garmin.es

Garmin Iberia, S.A.U.
Edificio Cristal
N150 km 6,7 - Sector Baricentro,
08210 Barberà del Vallès Barcelona, España
Automoción, Outdoor, Fitness:
(+34) 934 972 373
Náutica: (+34) 933 572 608
Servicio Posventa y
Servicio Técnico: (+34) 93 275 44 97
Fax: (+34) 934 294 484


GARMIN