












SCHAAL 1 : 4000

AANDUIDINGEN

-  ONDERGROND MET BESTAANDE BEBOUWING
-  GEMEENTEGRENS
-  PLANGRENS
-  BESTEMMINGSGRENS
-  BOUWGRENS
-  ..% = BEBOUWINGSPERCENTAGE
-  GEBIED WIJZIGINGBEVOEGDHEID
ZIE ARTIKEL 09A

BESTEMMINGEN

- ART.05  DETENTIECENTRUM
- ART.06  BOS EN NATUUR
- ART.07  WEG
NB KOMT NIET VOOR IN DE GEMEENTE ZEIST
- ART.08  TERREIN VAN CULTUURHISTORISCHE WAARDE
(DUBBELBESTEMMING)

SONSBEEK ADVISEURS BV
 RUIMTELIJKE ORDENING - STEDEBOUW - LANDSCHAP - ARCHITECTUUR - MILIEU
 BURGEMEESTERSPLEIN 2, 6814 DM ARNHEM FAX 026-3513781 TEL. 026-4456255

BESTEMMINGSPLAN KAMP VAN ZEIST 2006
 GEMEENTE SOEST / GEMEENTE ZEIST

file 1962__b	d.d. 27-04-05	form. A3	schaal 1: 4000	PLANKAART ZEIST
plot	wijz. 11-12-06	get. hb	teknr. 1962 - 9	